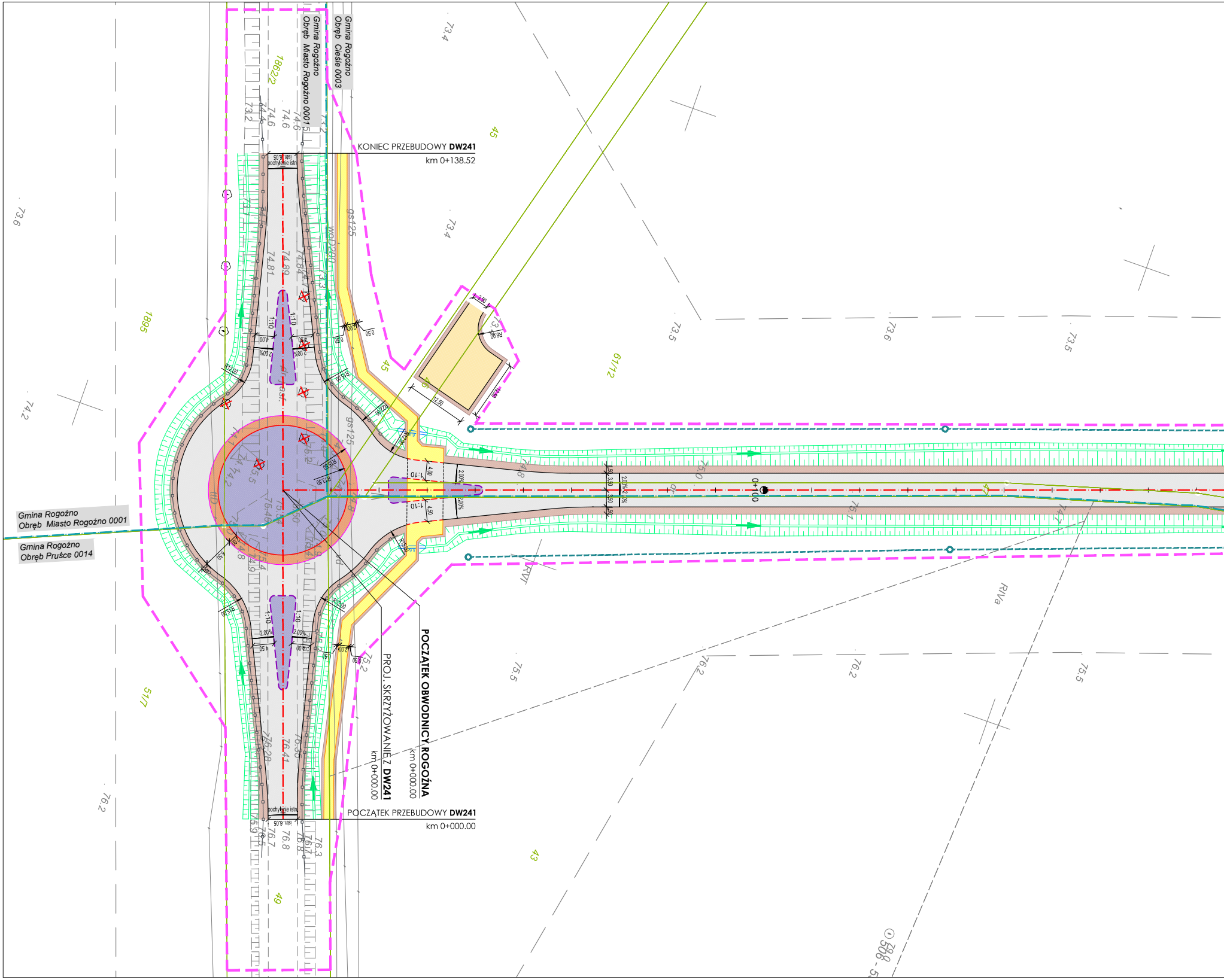
Gmina Rogoźno
Obręb Miasto Rogoźno 0001
Gmina Rogoźno
Obręb Cieśle 0003
Gmina Rogoźno
Obręb Miasto Rogoźno 0001
Gmina Rogoźno
Obręb Pruśce 0014
KONIEC PRZEBUDOWY DW241
km 0+138.52
POCZĄTEK OBWODNICY ROGOŹNA
km 0+000.00
PROJ. SKRZYŻOWANIE Z DW241
km 0+000.00
POCZĄTEK PRZEBUDOWY DW241
km 0+000.00
0+100
1862/2
1895
45
61/12
5/17
49
43
RVI
RIVa
gs125
wo
73.4
73.6
74.2
76.2
73.5
73.6
75.5
76.2
75.2
74.6
74.81
74.89
74.84
76.28
76.41
76.36
76.8
76.7
1:10
2.00%
4.00
4.50
3.50
0.50
R12.00
R15.00
R16.50
R13.50
R22.00
R6.00
12.50
pochylenie istn.
506 - 5

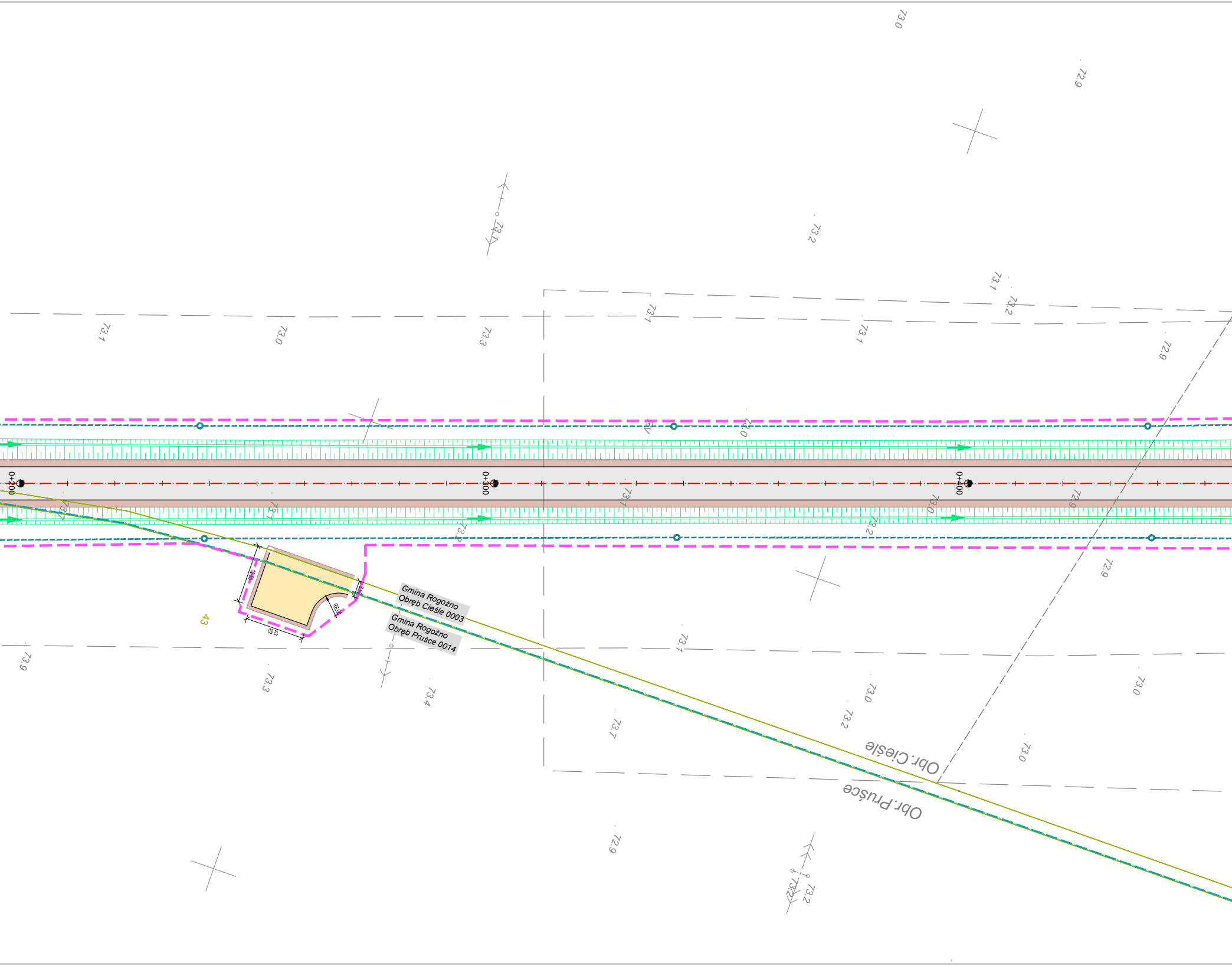

73.0
72.9
73.1
73.2
73.1
73.2
73.1
73.0
73.3
73.1
73.1
72.9
73.0
0+200
0+300
0+400
73.1
73.0
72.9
73.2
72.9
12.50
12.50
3.50
R6.00
Gmina Rogoźno
Obręb Cieśle 0003
Gmina Rogoźno
Obręb Pruśce 0014
43
73.9
73.3
73.4
73.1
73.0
73.2
73.0
73.0
73.7
Obr.Cieśle
Obr.Pruśce
72.9
73.2

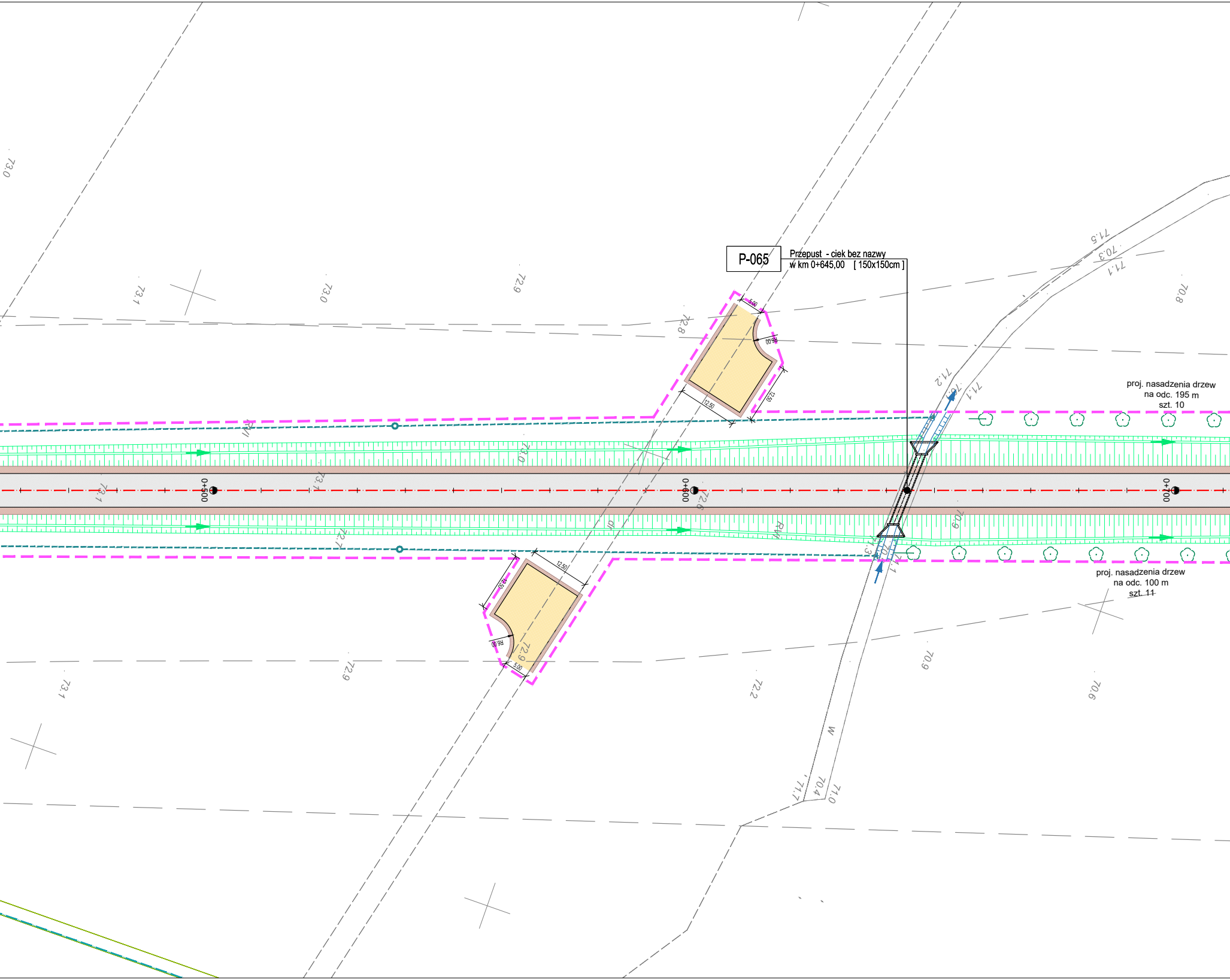

P-065

Przepust - ciek bez nazwy
w km 0+645,00 [150x150cm]

proj. nasadzenia drzew
na odc. 195 m
szt. 10

proj. nasadzenia drzew
na odc. 100 m
szt. 11

0+500
0+600
0+700
5.00
R6.00
12.50
12.50
5.00
R6.00
W
73.0
73.1
73.0
72.9
72.8
72.6
72.7
72.9
72.9
72.2
73.1
70.9
70.6
70.8
71.5
70.3
71.1
71.2
71.1
71.3
71.1
70.4
71.0
71.1

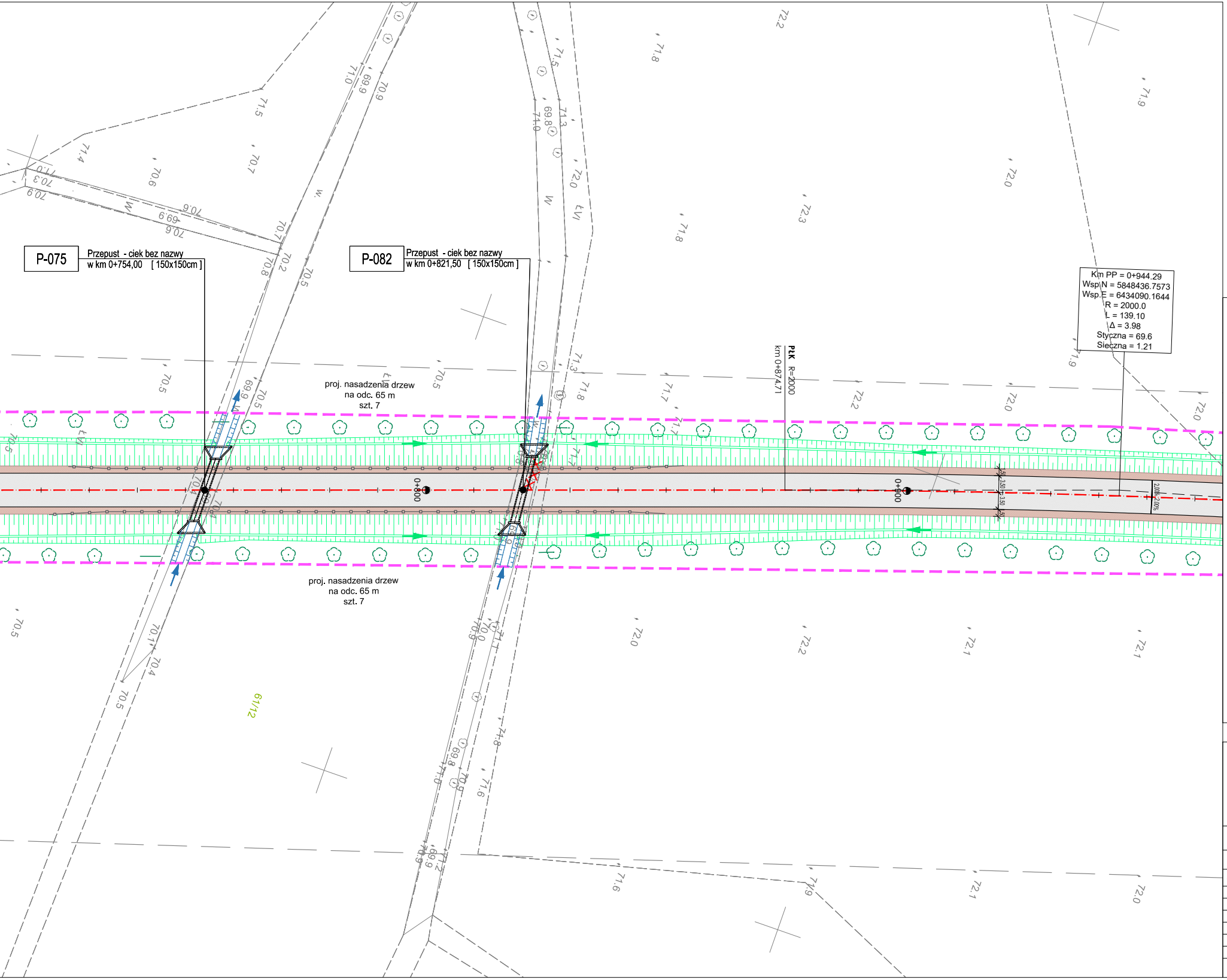
P-075
Przepust - ciek bez nazwy
w km 0+754,00 [150x150cm]
P-082
Przepust - ciek bez nazwy
w km 0+821,50 [150x150cm]
proj. nasadzenia drzew
na odc. 65 m
szt. 7
proj. nasadzenia drzew
na odc. 65 m
szt. 7
PŁK R=2000
km 0+874,71
Km PP = 0+944.29
Wsp.N = 5848436.7573
Wsp.E = 6434090.1644
R = 2000.0
L = 139.10
Δ = 3.98
Styczna = 69.6
Sieczna = 1.21
0+800
0+900
61/12

LEGENDA

—	granica działki
97/1	numer działki
— — —	granica konturu klasyfikacji gruntów
RV	oznaczenie konturu klasyfikacji gruntów
—··—	granica obrębu geodezyjnego
— — —	linia rozgraniczająca teren inwestycji
— — —	linia określająca granice terenu niezbędnego do przedbudowy innej drogi publicznej
— — —	linia określająca granice terenów wód płynących
— — —	granice terenu niezbędnego dla przebudowy urządzeń wodnych
—·—	oś drogi
—	krawędź jezdni
—	krawężnik betonowy 20x30
— — —	krawężnik betonowy obniżony 20x30
— — —	krawężnik trapezowy 15/21x30
—	opornik drogowy kamienny 15x30
—	obrzeże betonowe 8x30
—	krawędź pobocza
- - -	ściek przykrawężnikowy z kostki
▭	przepust drogowy
—□—□—	bariery ochronne
—•—•—	**ekrany przeciwolśnieniowe**
▭	obwodnica oraz skrzyżowania typu rondo z drogą krajową i powiatową oraz z drogą wojewódzką
▭	drogi gminne, drogi wewnętrzne, dodatkowe jezdnie drogi wojewódzkiej oraz zjazdy
▭	wyspy i chodniki przy obiekcie
▭	chodniki na obiekcie nawierzchnia żywiczna
▭	pierścienie najazdowe oraz pas przejazdowy dla pojazdów ponadnormatywnych
▭	ścieżki rowerowe
▭	pobocza gruntowe
✕	drzewa do wycinki
✿	nasadzenie drzew

URZĄDZENIA WODNO-KANALIZACYJNE

○ WP 1P rz. 80,31	proj. studzienka wpustowa
—	proj. sieć kanalizacji deszczowej
—○—	proj. studnia kanalizacyjna
—◎—	proj. osadnik
—[	proj. wylot kanału

URZĄDZENIA MELIORACYJNE

- - -	proj. sieć drenarska
-○-	proj. studnia drenarska
▤	**regulacja lub przełożenie rowów melioracyjnych**

km: 0+000 - 0+900

BIURO PROJEKTÓW TRASA sp. z o.o.
ul. Janusza Zeylanda 1/7
60-808 Poznań
tel. 618 436 638
poczta@bptrasa.pl

INWESTOR
Wielkopolski Zarząd Dróg Wojewódzkich w Poznaniu
61-623 Poznań, ul Wilczak 51

Temat : Projekt koncepcyjny budowy obwodnicy Rogoźna w ciągu drogi wojewódzkiej nr 241 Wągrowiec-Rogoźno wraz z uzyskaniem decyzji środowiskowej

Rysunek: Plan sytuacyjny — NR 2.01

STANOWISKO	IMIĘ I NAZWISKO	NR UPRAWNIEŃ I SPECJALNOŚĆ	PODPIS
Projektant	mgr inż. Aneta Słowik	WKP/0236/POOD/06	Słowik
Projektant	mgr inż. Marcin Kubacki	WKP/0112/POOD/11	Kubacki
Opracowujący	inż. Konrad Żabierek	———	
Opracowujący	inż. Dawid Kasprzyk	———	
Opracowująca	inż. Katarzyna Koźmińska	———	
Sprawdzający	mgr inż. Marek Myszkowski	498/PW/94	

BRANŻA	STADIUM	DATA OPRACOWANIA	NR UMOWY	SKALA
Drogowa	KONCEPCJA	2019	226/14.WZP/16 z dnia 04.04.2016r.	1:500