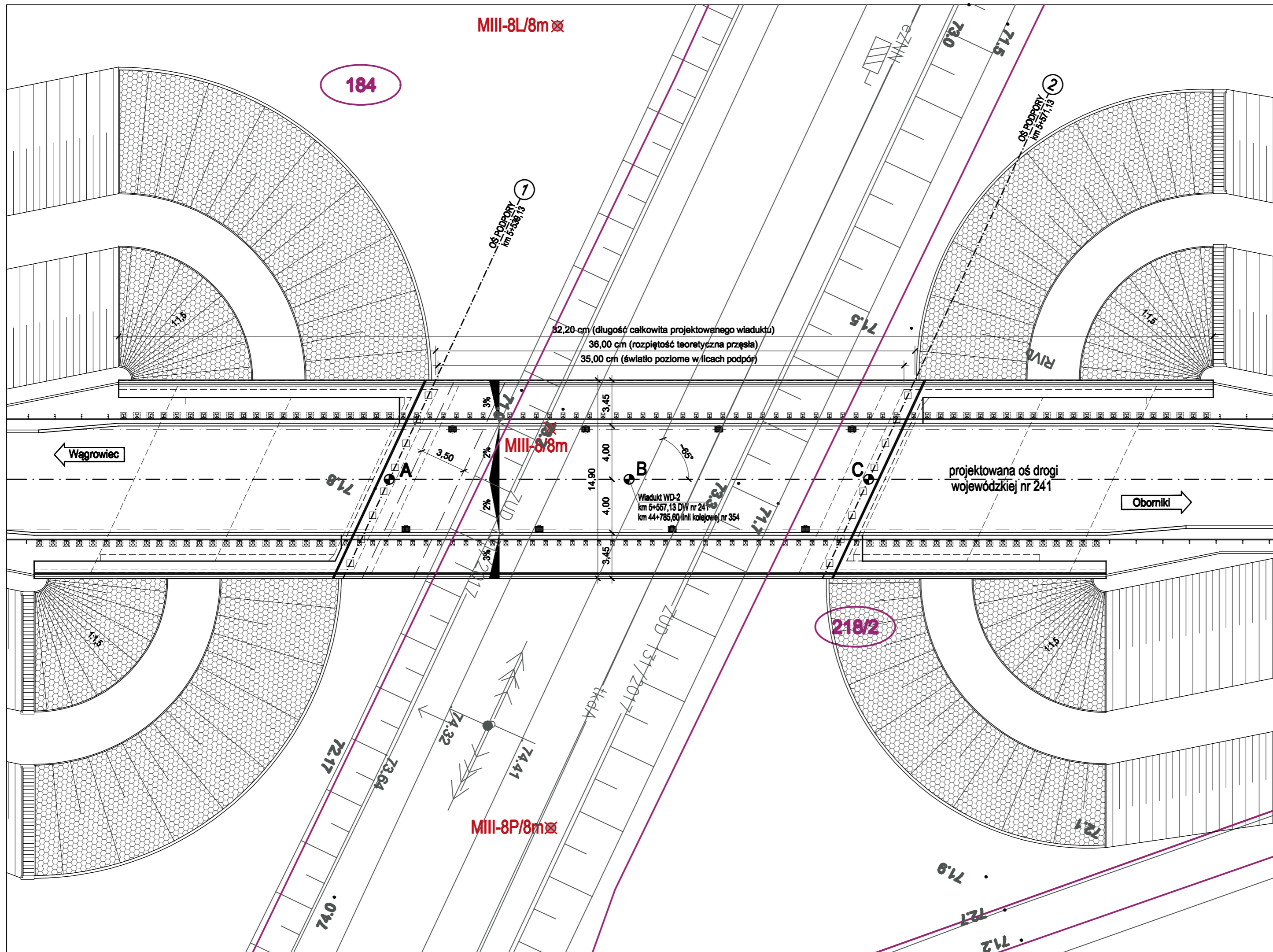


Wiadukt WD-2

Widok z góry






skala 1:250



Współrzędne punktów charakterystycznych.

PKT	X	Y
A	6430879,594	5849647,691
B	6430863,160	5849640,346
C	6430846,727	5849633,001

UWAGA: Współrzędne odczytano w programie AutoCAD




-  granice działek ewidencyjnych przeznaczonych pod inwestycję
-  numeracja działek ewidencyjnych przeznaczonych pod inwestycję
-  umocnienie powierzchni stożka nasypu kostka kamienna na betonie C12/15 gr. 15cm
-  schody skarpowe dla obsługi wyposażone w poręcz po prawej stronie schodzącego
-  MIII-8/8m lokalizacja wykonanych badań geologicznych wraz z określeniem głębokości wykonanego odwiertu

BIURO PROJEKTÓW
TRAS
 sp. z o.o.
 ul. J. Zająłki 1/7
 60-808 Poznań
 tel. 61 843-88-20
 fax 61 843-88-30
 e-mail: pozna@trasa.pl

 Wielkopolski Zarząd
 Dróg Wojewódzkich
 w Poznaniu
 61-623 Poznań, ul Wilczak 51

Temat: Projekt koncepcyjny budowy obwodnicy Rogoźna w ciągu drogi wojewódzkiej nr 241 Wągrowiec-Rogoźno

Rysunek: Wiadukt WD-2. Widok z góry NR 3.2

STANOWISKO	IMIĘ I NAZWISKO	NR UPRAWNIEN I SPECJALNOŚĆ	PODPIS
Projektant	mgr inż. Wojciech Wawrzyniak	WKP/0333/POOM/16 Inżynierja mostowa	
Opracowanie	mgr inż. Tomasz Gintrowicz		
Sprawdzający	mgr inż. Zbigniew Ejchsztet	180/80/Pw konstrukcyjno - inżynierska w zakresie mostów	

BRANŻA	STADIUM	DATA OPRACOWANIA	NR UMOWY	SKALA
Mostowa	KP	2018	226/14.WZP/16	1:250