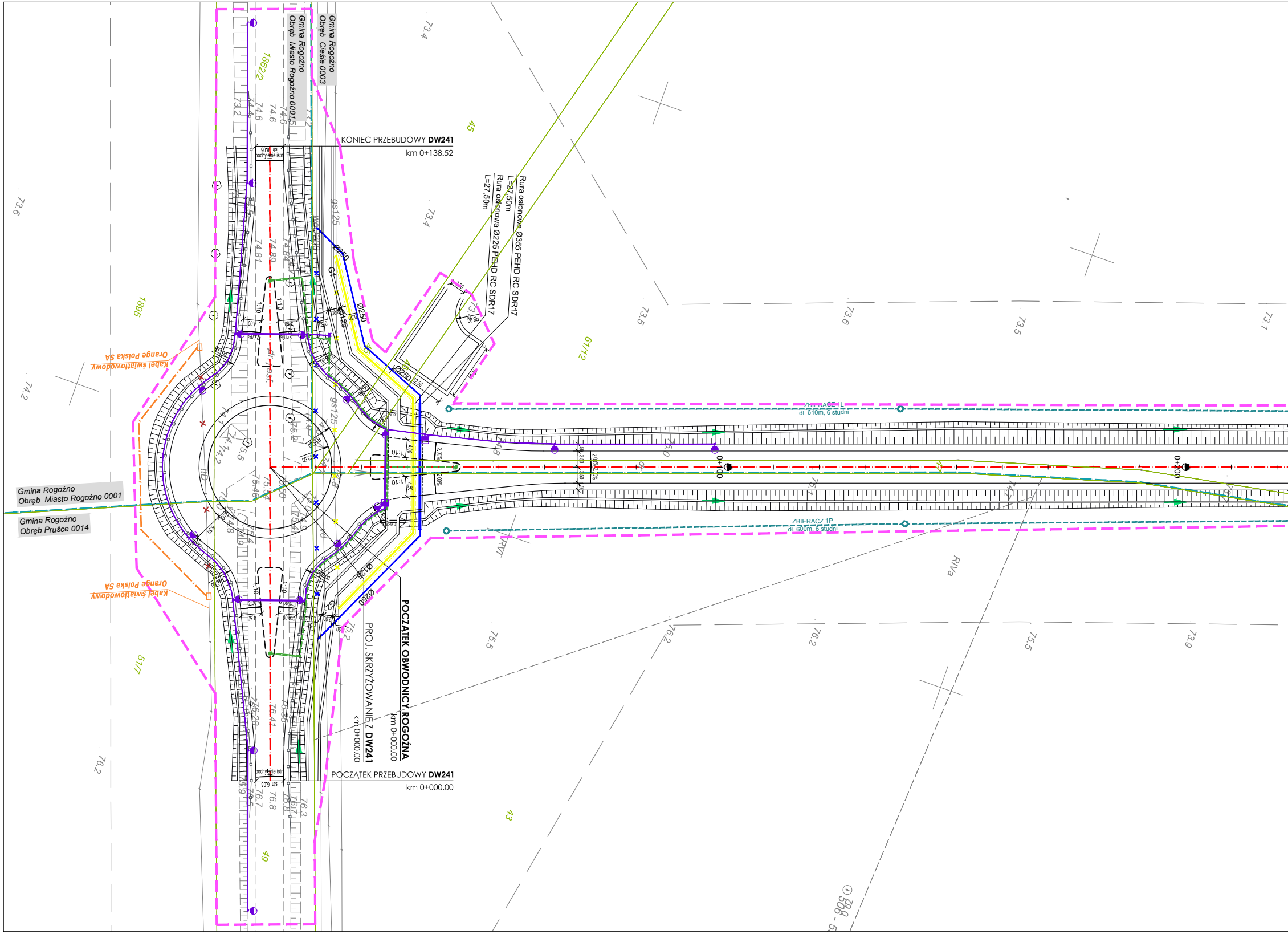

Gmina Rogoźno
Obręb Miasto Rogoźno 0001
Gmina Rogoźno
Obręb Cieśle 0003
KONIEC PRZEBUDOWY DW241
km 0+138.52
Rura osłonowa Ø355 PEHD RC SDR17
L=27,50m
Rura osłonowa Ø225 PEHD RC SDR17
L=27,50m
Kabel światłowodowy
Orange Polska SA
ZBIERACZ 1L
dł. 610m, 6 studni
0+100
0+200
Gmina Rogoźno
Obręb Miasto Rogoźno 0001
Gmina Rogoźno
Obręb Prusce 0014
ZBIERACZ 1P
dł. 600m, 6 studni
Kabel światłowodowy
Orange Polska SA
POCZĄTEK OBWODNICY ROGOŹNA
km 0+000.00
PROJ. SKRZYŻOWANIE Z DW241
km 0+000.00
POCZĄTEK PRZEBUDOWY DW241
km 0+000.00
1862/2
45
1895
61/12
51/7
49
43
RIVa
RVI
Ø250
Ø125
73.4
73.6
73.5
73.1
74.2
76.2
75.5
73.9

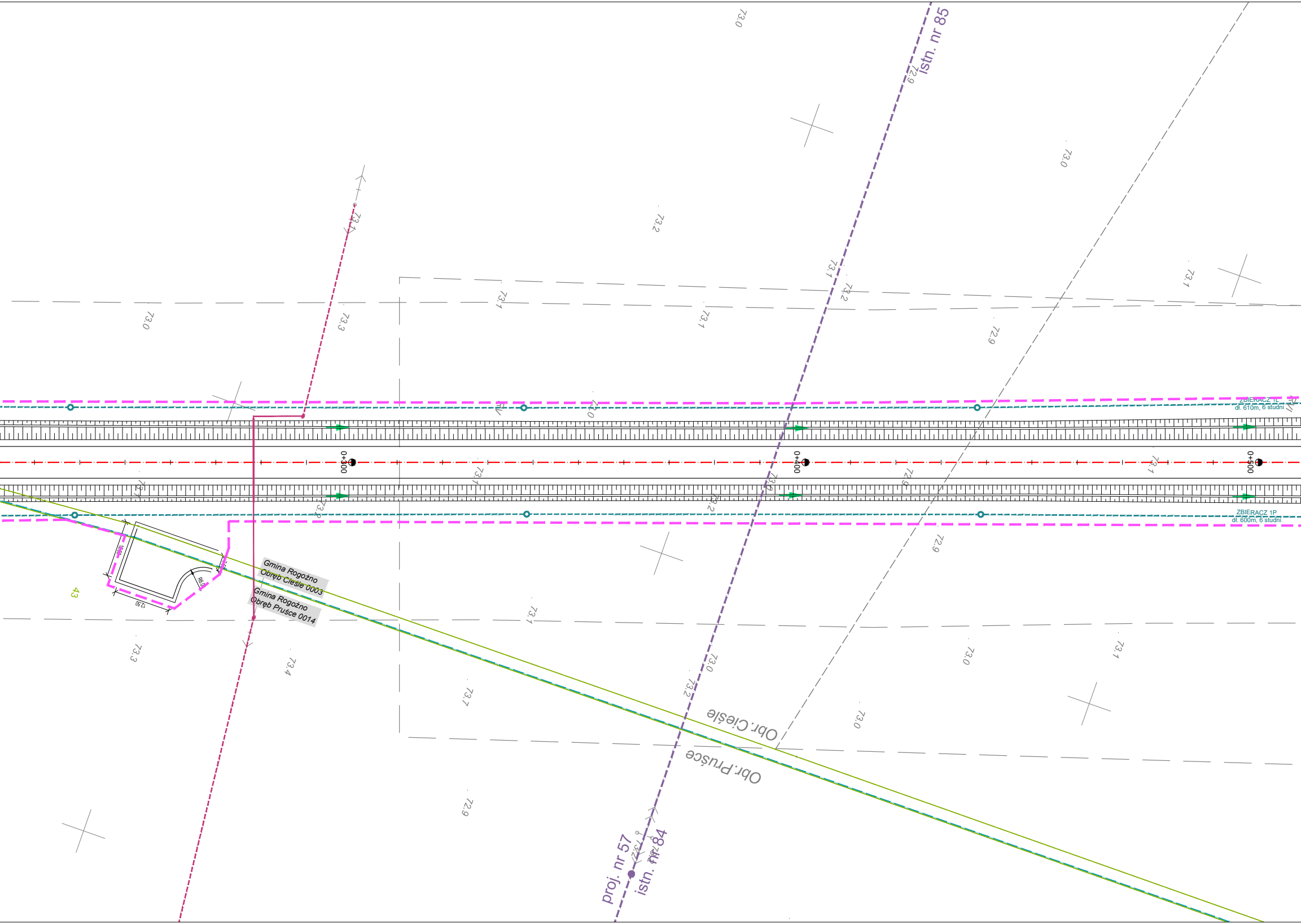
Istn. nr 85
73.0
72.9
73.0
73.1
73.2
73.1
73.2
73.1
73.1
73.0
73.3
73.1
72.9
73.0
ZBIERACZ 1L
dł. 610m, 6 studni
0+300
0+400
0+500
73.1
73.0
72.9
73.1
73.1
73.2
73.2
ZBIERACZ 1P
dł. 600m, 6 studni
72.9
12.50
R6.0
43
Gmina Rogoźno
Obręb Cieśle 0003
Gmina Rogoźno
Obręb Pruśce 0014
73.1
73.3
73.4
73.0
73.1
73.7
73.2
73.0
Obr.Cieśle
Obr.Pruśce
72.9
proj. nr 57
istn. nr 84

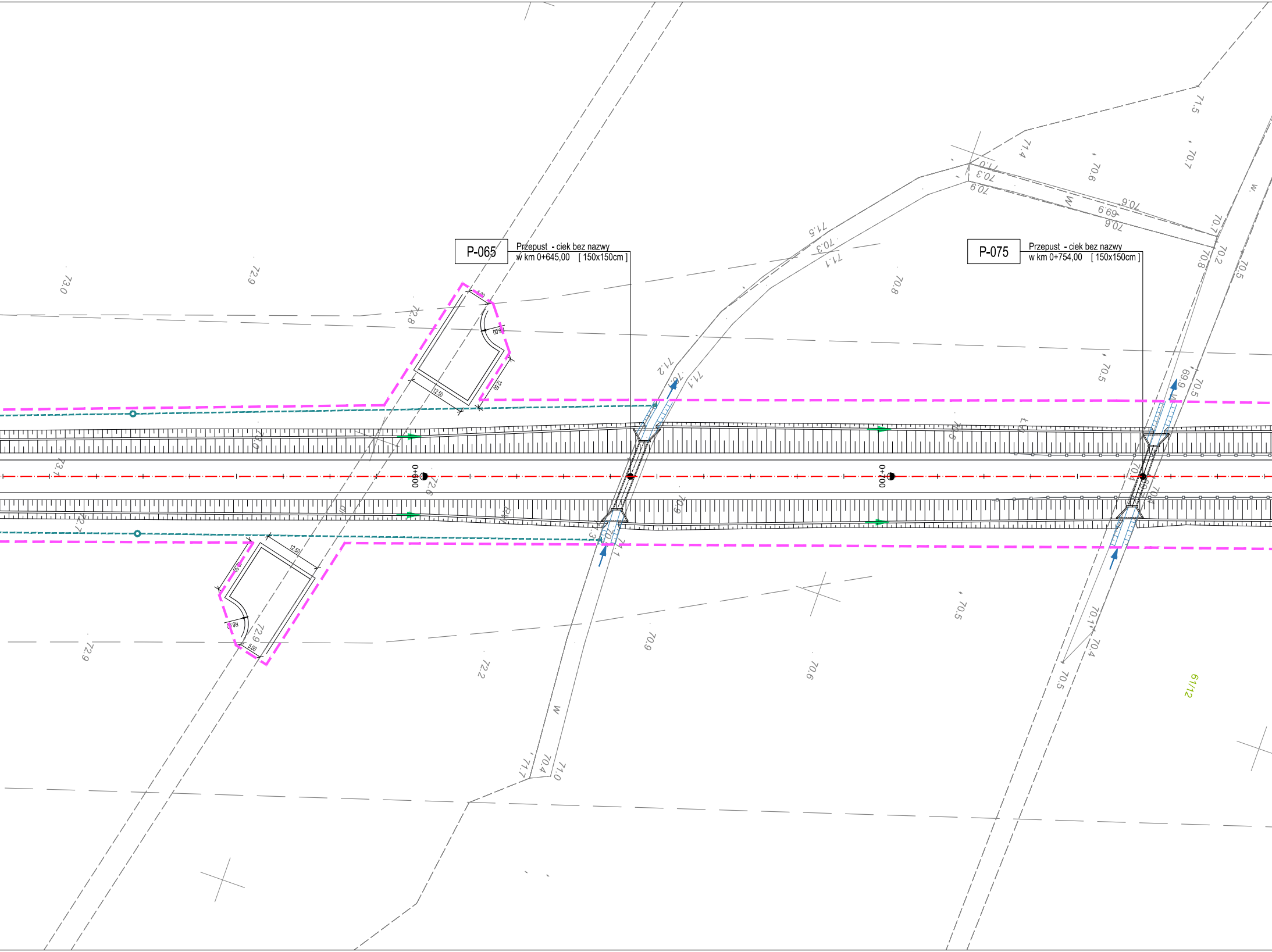
P-065
Przepust - ciek bez nazwy
w km 0+645,00 [150x150cm]
P-075
Przepust - ciek bez nazwy
w km 0+754,00 [150x150cm]
0+600
0+700
12.50
5.00
R5.00
W
61/12
73.0
72.9
72.8
72.6
72.2
71.5
71.4
71.2
71.1
70.9
70.8
70.7
70.6
70.5
70.4
70.3
70.2
70.1
70.0
69.9

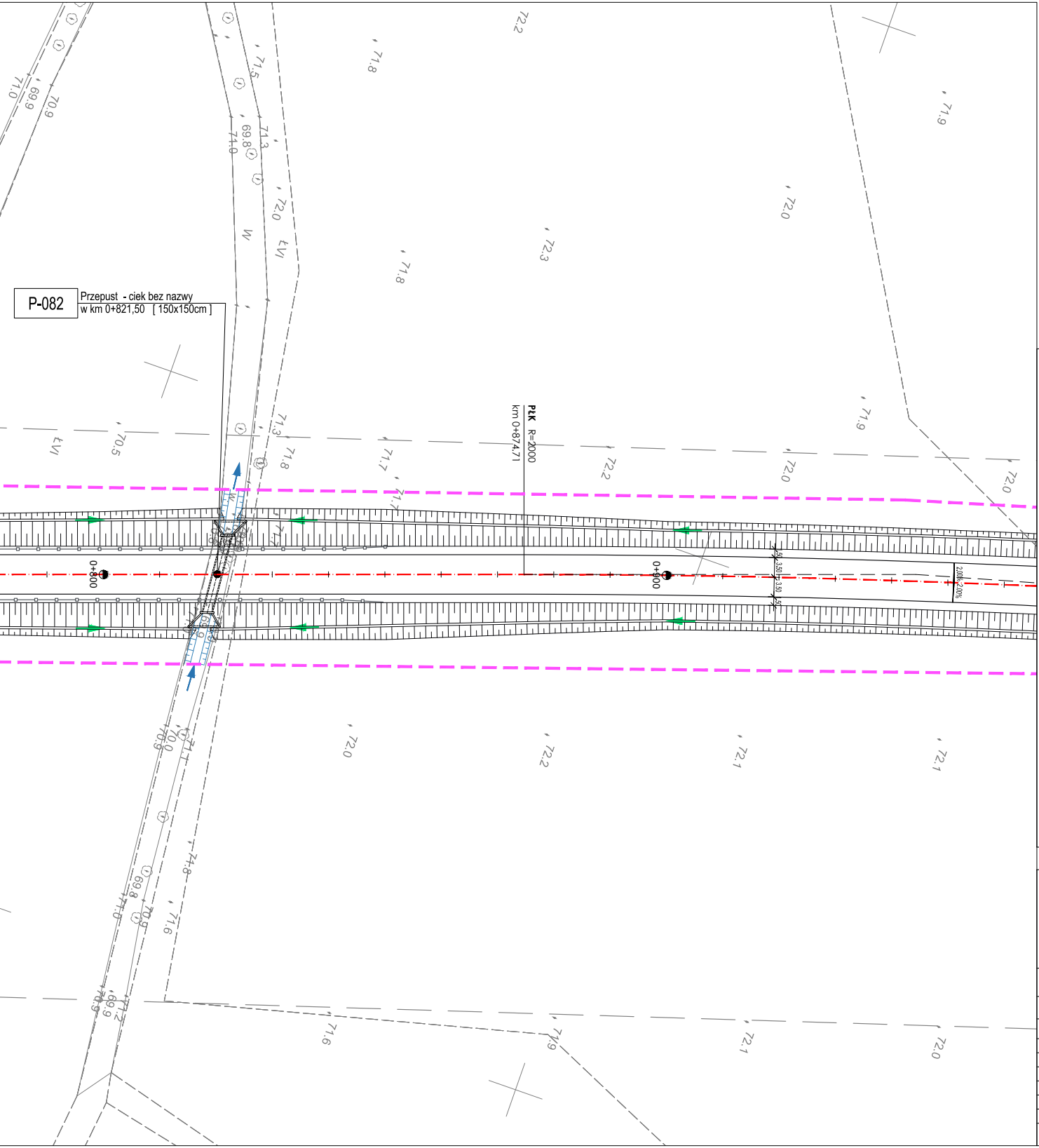
P-082
Przepust - ciek bez nazwy
w km 0+821,50 [150x150cm]
PŁK R=2000
km 0+874.71
0+800
0+900
3.50
3.50
2.00%
2.00%
W
ŁVI
ŁVI
71.0
69.9
70.9
71.5
69.8
71.0
71.3
72.0
71.8
72.2
71.8
72.3
72.0
71.9
71.9
70.5
71.3
71.8
71.7
71.7
72.2
72.0
72.0
70.9
71.1
72.0
72.2
72.1
72.1
71.8
69.8
71.0
70.9
71.6
71.9
69.9
71.2
71.6
71.9
72.1
72.0

LEGENDA

- granica działki
- 97/1 numer działki
- granica obrębu geodezyjnego
- linia rozgraniczająca teren inwestycji
- linia określająca granice terenu niezbędnego do przedbudowy innej drogi publicznej
- linia określająca granice terenów wód płynących
- granice terenu niezbędnego dla przebudowy urządzeń wodnych
- oś drogi
- proj. układ drogowy
- ściek przykrawężnikowy z kostki
- przepust drogowy
- bariery ochronne
- ekrany przeciwolśnieniowe

URZĄDZENIA SANITARNE, WODNE I GAZOWE

- WP 1P rz. 80,31 proj. studzienka wpustowa
- proj. sieć kanalizacji deszczowej
- proj. studnia kanalizacyjna
- proj. osadnik
- proj. wylot kanału
- rozbiórka elementów sieci wodociągowej
- proj. sieć wodociągowa
- rozbiórka elementów sieci gazowej średnioprężnej
- proj. sieć gazowa średnioprężna
- rozbiórka elementów sieci gazowej wysokoprężnej
- proj. sieć gazowa wysokoprężna

URZĄDZENIA MELIORACYJNE

- proj. sieć drenarska
- proj. studnia drenarska
- przełożenie lub regulacja rowów melioracyjnych

URZĄDZENIA ELEKTROENERGETYCZNE

- rozbiórka urządzeń elektroenergetycznych
- proj. sieć elektroenergetyczna kablowa ziemna
- proj. przęsło napowietrznej sieci elektroenergetycznej
- proj. słup elektroenergetyczny
- proj. sieć oświetleniowa kablowa
- proj. latarnia oświetlająca przejście
- proj. słup z oprawą oświetleniową
- proj. sieć zasilania znaków aktywnych
- proj. znak aktywny
- sieć elektroenergetyczna WN wg opracowania ENEA Operator

URZĄDZENIA TELEKOMUNIKACYJNE

- rozbiórka urządzeń telekomunikacyjnych
- proj. kabel ziemny Orange Polska SA
- proj. rura osłonowa Orange Polska SA
- proj. studnia kablowa Orange Polska SA
- proj. rurociąg kablowy INEA SA
- proj. rura osłonowa INEA SA
- proj. studnia kablowa INEA SA
- proj. rurociąg kablowy WSS SA
- proj. rura osłonowa WSS SA
- proj. studnia kablowa WSS SA

km: 0+000 - 0+900

BIURO PROJEKTÓW TRASA sp. z o.o.
ul. Janusza Zeylanda 1/7
60-808 Poznań
tel. 618 436 638
poczta@bptrasa.pl

INWESTOR
Wielkopolski Zarząd Dróg Wojewódzkich w Poznaniu
61-623 Poznań, ul Wilczak 51

Temat : Projekt koncepcyjny budowy obwodnicy Rogoźna w ciągu drogi wojewódzkiej nr 241 Wągrowiec-Rogoźno wraz z uzyskaniem decyzji środowiskowej

Rysunek: Plansza zbiorcza urządzeń NR 6.01

STANOWISKO	IMIĘ I NAZWISKO	NR UPRAWNIEŃ I SPECJALNOŚĆ	PODPIS
Projektant	mgr inż. Aneta Słowik	WKP/0236/POOD/06	Arfomil
Projektant	mgr inż. Marcin Kubacki	WKP/0112/POOD/11	Kubacki
Opracowujący	inż. Konrad Żabierek	——	
Opracowujący	inż. Dawid Kasprzyk	——	
Opracowująca	inż. Katarzyna Koźmińska	——	
Sprawdzający	mgr inż. Marek Myszkowski	498/PW/94	

BRANŻA	STADIUM	DATA OPRACOWANIA	NR UMOWY	SKALA
Drogowa	KONCEPCJA	2019	226/14.WZP/16 z dnia 04.04.2016r.	1:500