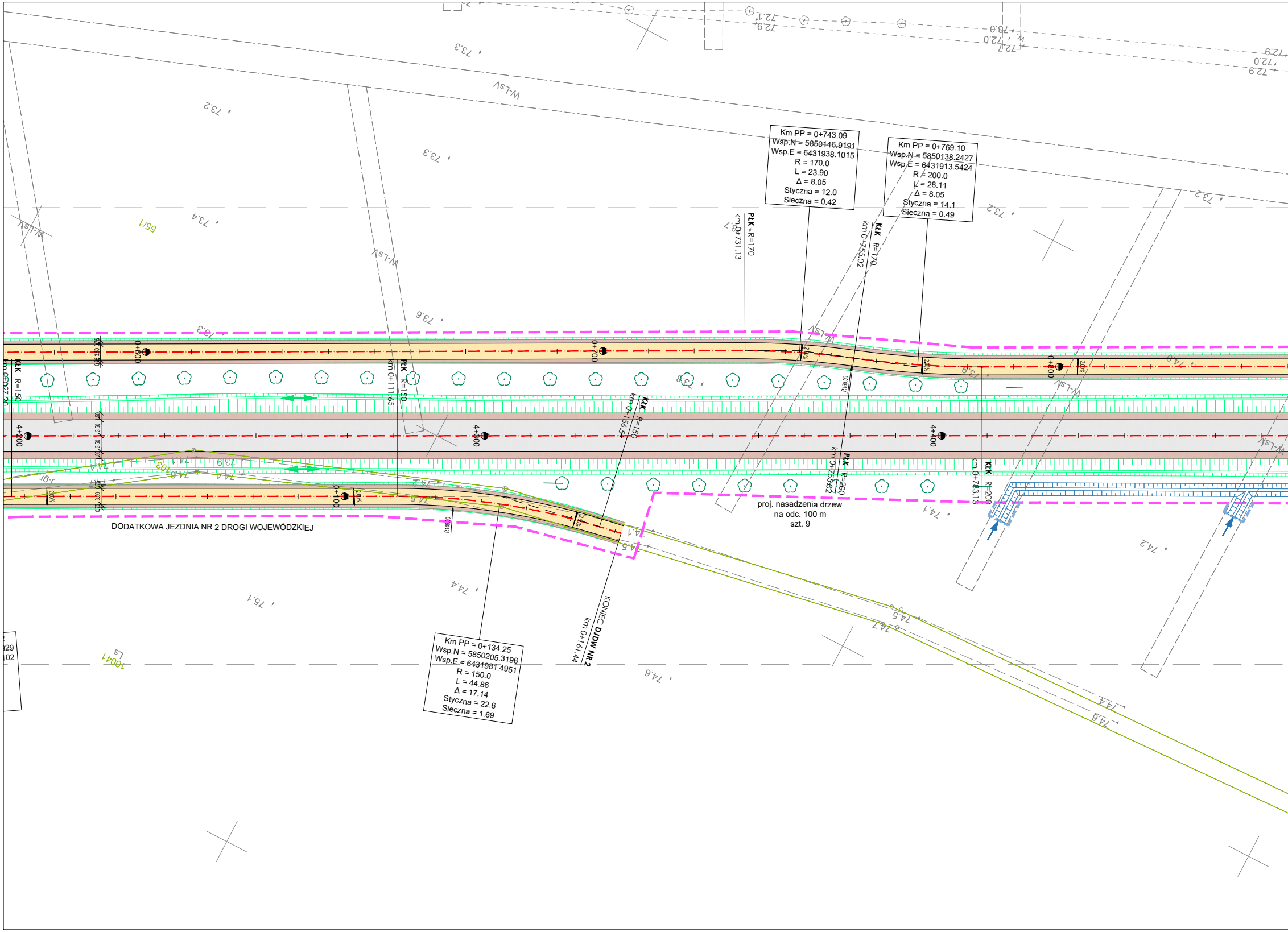
Km PP = 0+743.09
Wsp.N = 5850146.9191
Wsp.E = 6431938.1015
R = 170.0
L = 23.90
Δ = 8.05
Styczna = 12.0
Sieczna = 0.42
Km PP = 0+769.10
Wsp.N = 5850138.2427
Wsp.E = 6431913.5424
R = 200.0
L = 28.11
Δ = 8.05
Styczna = 14.1
Sieczna = 0.49
PŁK R=170
km 0+731.13
KŁK R=170
km 0+755.02
KŁK R=150
km 0+111.65
PŁK R=150
KŁK R=150
km 0+156.54
PŁK R=200
km 0+755.02
KŁK R=200
km 0+783.13
0+600
0+700
0+800
0+100
4+200
4+300
4+400
2.00%
3.50
R148.00
R168.00
DODATKOWA JEZDNIA NR 2 DROGI WOJEWÓDZKIEJ
proj. nasadzenia drzew
na odc. 100 m
szt. 9
KONIEC DJDW NR 2
km 0+161.44
Km PP = 0+134.25
Wsp.N = 5850205.3196
Wsp.E = 6431981.4951
R = 150.0
L = 44.86
Δ = 17.14
Styczna = 22.6
Sieczna = 1.69
W-LsV
55/1
Ls
1004/1
73.3
73.2
73.4
73.6
73.9
74.1
74.2
74.4
74.5
74.6
74.7
74.9
75.1
72.9
72.0

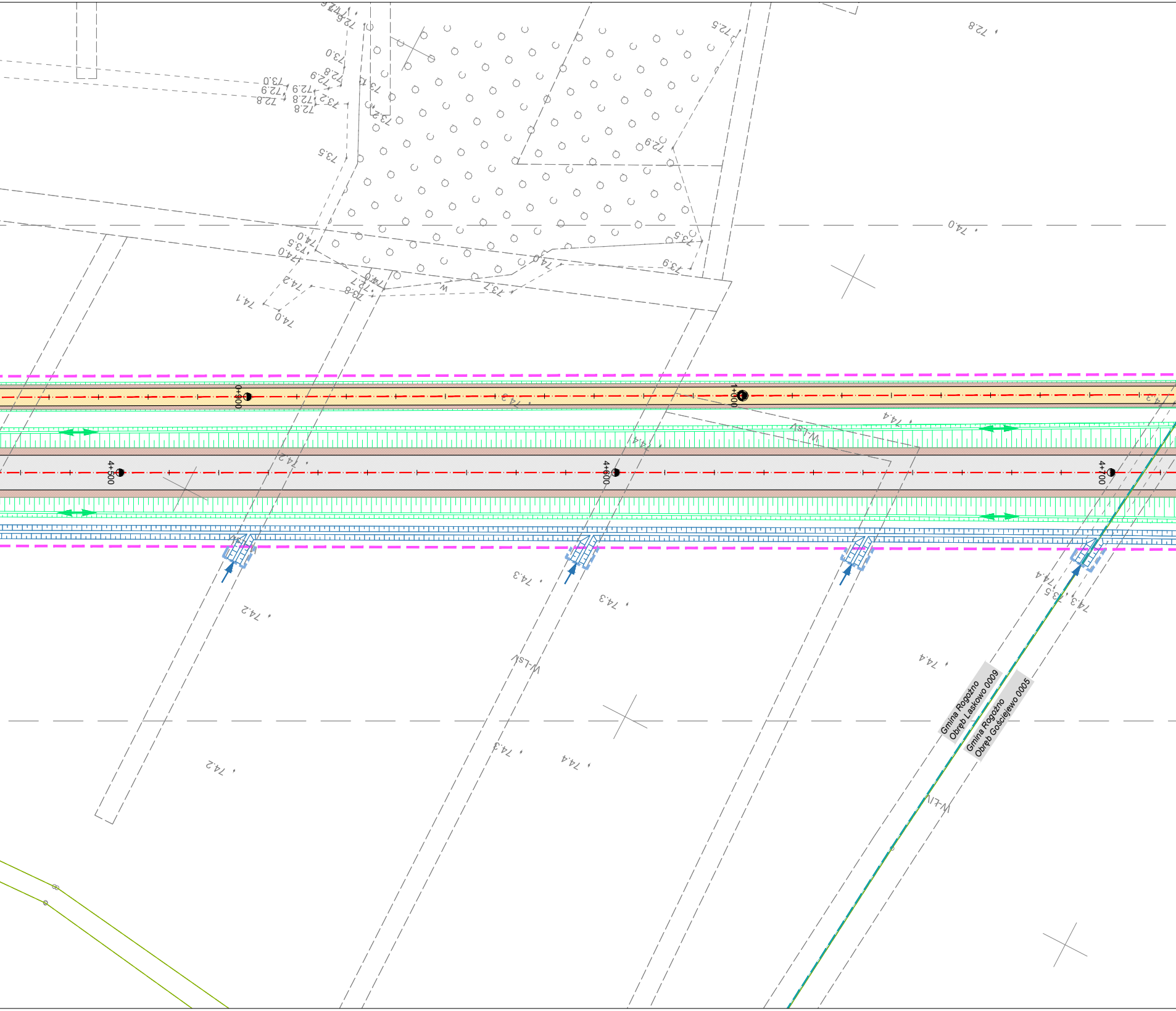

Gmina Rogoźno
Obręb Laskowo 0009
Gmina Rogoźno
Obręb Gościejewo 0005
0+900
1+000
4+500
4+600
4+700
W-LsV
W-LsV
W-LIV
74.0
74.1
74.2
74.2
74.2
74.3
74.3
74.3
74.3
74.4
74.4
74.4
74.4
73.5
73.5
73.9
73.7
73.8
73.0
72.8
72.9
72.5
72.8

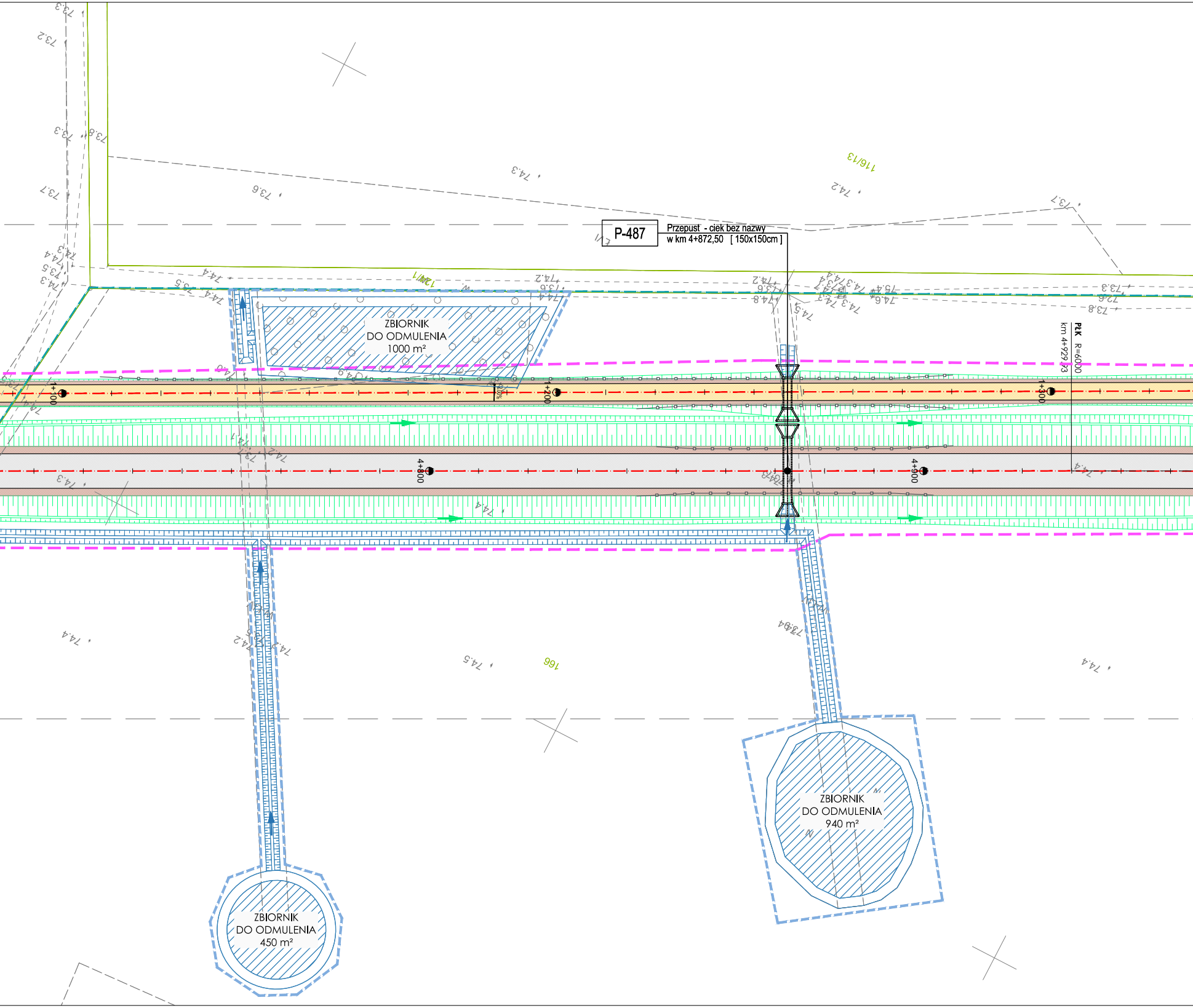
P-487
Przepust - ciek bez nazwy
w km 4+872,50 [150x150cm]
ZBIORNIK
DO ODMULENIA
1000 m²
PŁK R=6000
km 4+929,93
1+100
1+200
1+300
4+800
4+900
ZBIORNIK
DO ODMULENIA
940 m²
ZBIORNIK
DO ODMULENIA
450 m²
116/13
166

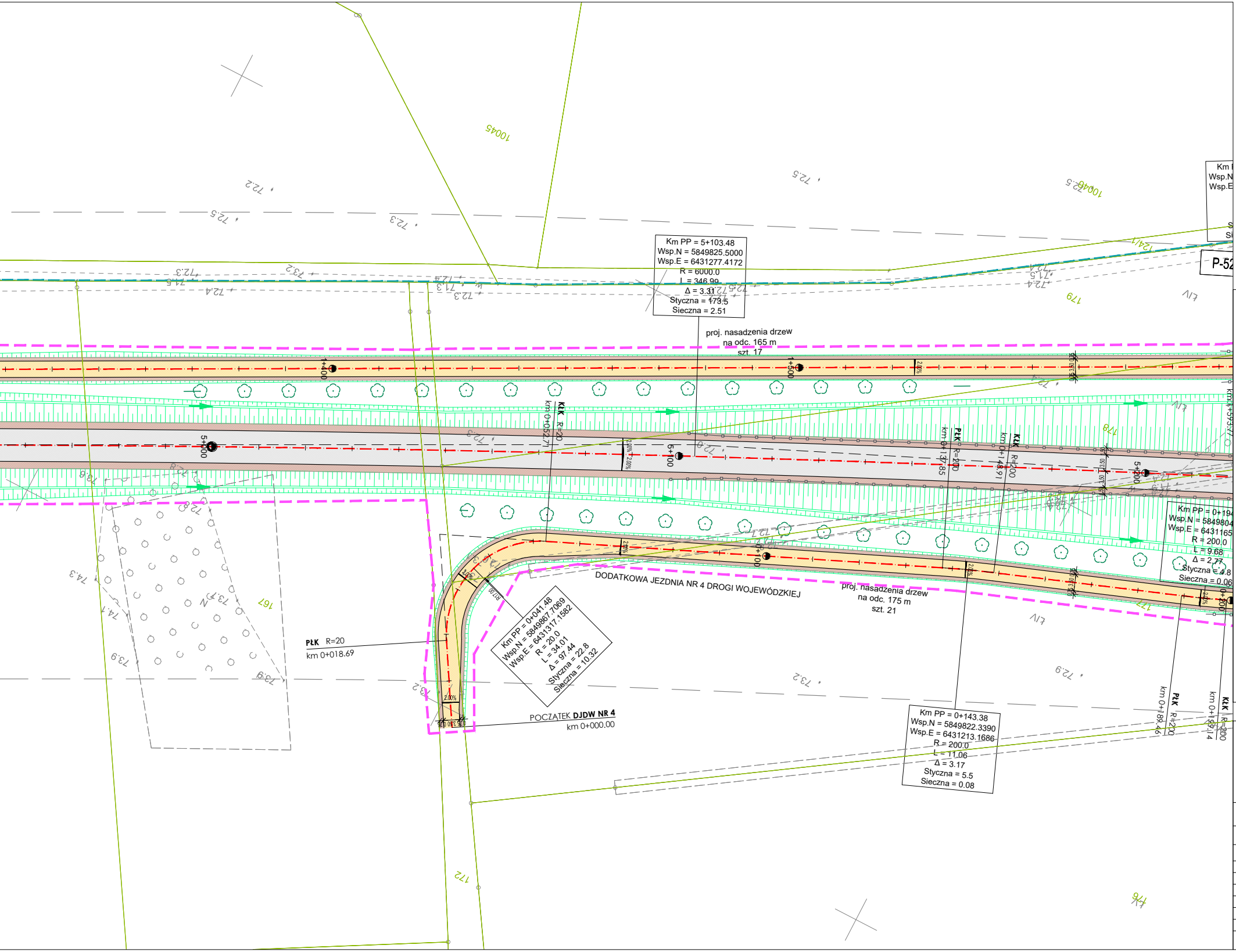
Km PP = 5+103.48
Wsp.N = 5849825.5000
Wsp.E = 6431277.4172
R = 6000.0
L = 346.99
Δ = 3.31
Styczna = 173.5
Sieczna = 2.51
proj. nasadzenia drzew
na odc. 165 m
szt. 17
4+400
4+500
5+000
5+100
5+200
KłK R=20
km 0+052.71
PłK R=200
km 0+137.85
KłK R=200
km 0+148.91
Km PP = 0+194
Wsp.N = 5849804
Wsp.E = 6431165
R = 200.0
L = 9.68
Δ = 2.77
Styczna = 4.8
Sieczna = 0.06
DODATKOWA JEZDNIA NR 4 DROGI WOJEWÓDZKIEJ
proj. nasadzenia drzew
na odc. 175 m
szt. 21
Km PP = 0+041.48
Wsp.N = 5849867.7069
Wsp.E = 6431317.1582
R = 20.0
L = 34.01
Δ = 97.44
Styczna = 22.8
Sieczna = 10.32
PłK R=20
km 0+018.69
POCZĄTEK DJDW NR 4
km 0+000.00
Km PP = 0+143.38
Wsp.N = 5849822.3390
Wsp.E = 6431213.1686
R = 200.0
L = 11.06
Δ = 3.17
Styczna = 5.5
Sieczna = 0.08
PłK R=200
km 0+189.46
KłK R=200
km 0+199.14
km 4+593.77
0+100
0+200
P-52
10045
10046
179
178
177
176
172
124/1
2.00%
72.2
72.3
72.4
72.5
72.6
72.9
73.2
73.3
73.9
74.1
74.3

LEGENDA

- granica działki
- 97/1 numer działki
- granica konturu klasyfikacji gruntów
- RV oznaczenie konturu klasyfikacji gruntów
- granica obrębu geodezyjnego
- linia rozgraniczająca teren inwestycji
- linia określająca granice terenu niezbędnego do przedbudowy innej drogi publicznej
- linia określająca granice terenów wód płynących
- granice terenu niezbędnego dla przebudowy urządzeń wodnych
- oś drogi
- krawędź jezdni
- krawężnik betonowy 20x30
- krawężnik betonowy obniżony 20x30
- krawężnik trapezowy 15/21x30
- opornik drogowy kamienny 15x30
- obrzeże betonowe 8x30
- krawędź pobocza
- ściek przykrawężnikowy z kostki
- przepust drogowy
- bariery ochronne
- **ekrany przeciwolśnieniowe**
- obwodnica oraz skrzyżowania typu rondo z drogą krajową i powiatową oraz z drogą wojewódzką
- drogi gminne, drogi wewnętrzne, dodatkowe jezdnie drogi wojewódzkiej oraz zjazdy
- wyspy i chodniki przy obiekcie
- chodniki na obiekcie nawierzchnia żywiczna
- pierścienie najazdowe oraz pas przejazdowy dla pojazdów ponadnormatywnych
- ścieżki rowerowe
- pobocza gruntowe
- ✕ drzewa do wycinki
- nasadzenie drzew

URZĄDZENIA WODNO-KANALIZACYJNE

- WP 1P rz. 80,31 proj. studzienka wpustowa
- proj. sieć kanalizacji deszczowej
- proj. studnia kanalizacyjna
- proj. osadnik
- proj. wylot kanału

URZĄDZENIA MELIORACYJNE

- proj. sieć drenarska
- proj. studnia drenarska
- **regulacja lub przełożenie rowów melioracyjnych**

km: 4+200 - 5+200

BIURO PROJEKTÓW TRASA sp. z o.o.
ul. Janusza Zeylanda 1/7
60-808 Poznań
tel. 618 436 638
poczta@bptrasa.pl

INWESTOR
Wielkopolski Zarząd Dróg Wojewódzkich w Poznaniu
61-623 Poznań, ul Wilczak 51

Temat : Projekt koncepcyjny budowy obwodnicy Rogoźna w ciągu drogi wojewódzkiej nr 241 Wągrowiec-Rogoźno wraz z uzyskaniem decyzji środowiskowej

Rysunek: Plan sytuacyjny

NR 2.06

STANOWISKO	IMIĘ I NAZWISKO	NR UPRAWNIEŃ I SPECJALNOŚĆ	PODPIS
Projektant	mgr inż. Aneta Słowik	WKP/0236/POOD/06	
Projektant	mgr inż. Marcin Kubacki	WKP/0112/POOD/11	Kubacki
Opracowujący	inż. Konrad Żabierek	———	
Opracowujący	inż. Dawid Kasprzyk	———	
Opracowująca	inż. Katarzyna Koźmińska	———	
Sprawdzający	mgr inż. Marek Myszkowski	498/PW/94	

BRANŻA	STADIUM	DATA OPRACOWANIA	NR UMOWY	SKALA
Drogowa	KONCEPCJA	2019	226/14.WZP/16 z dnia 04.04.2016r.	1:500