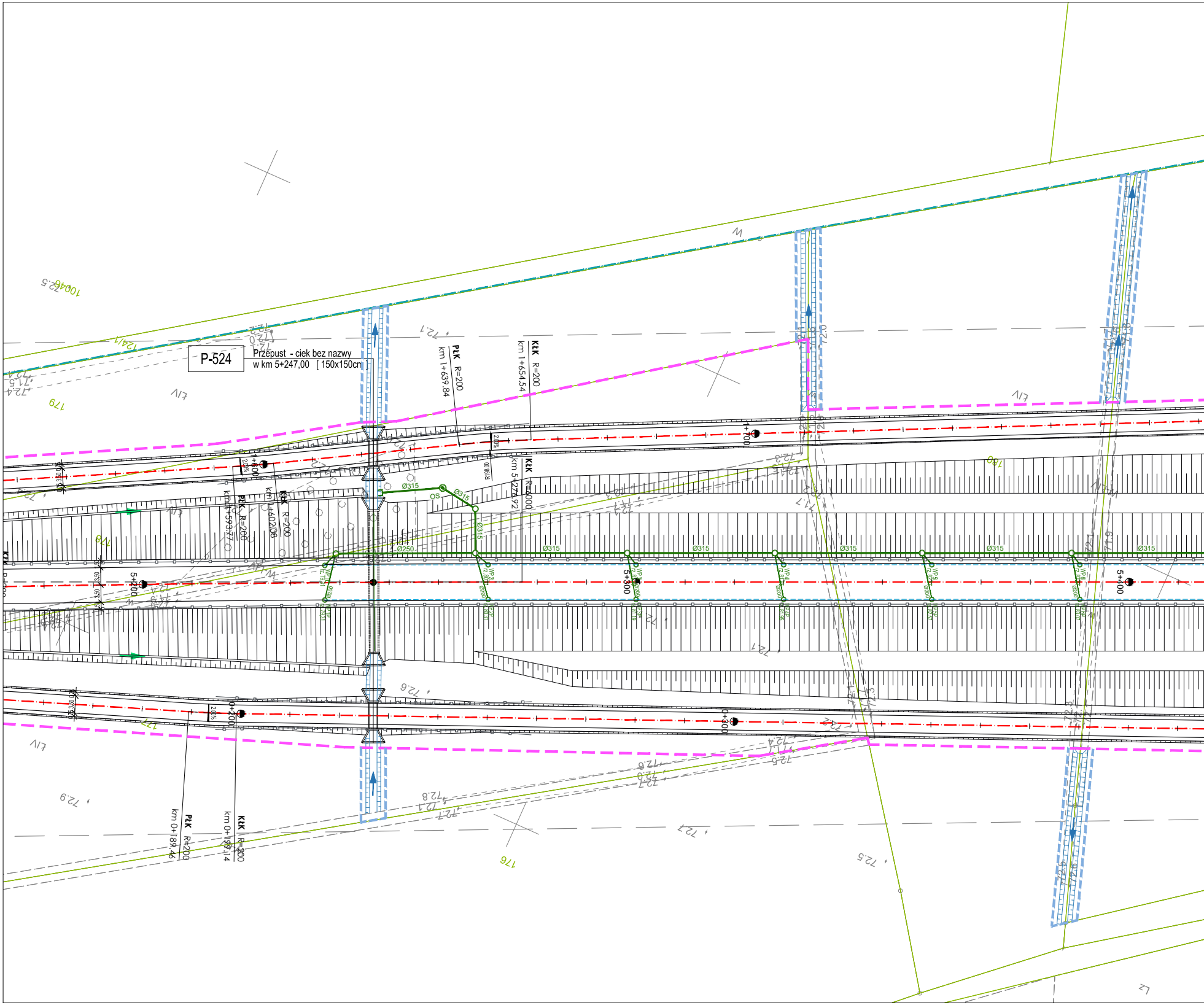
P-524
Przepust - ciek bez nazwy
w km 5+247,00 [150x150cm]
PŁK R=200
km 1+639.84
KŁK R=200
km 1+654.54
KŁK R=4000
km 5+272.92
PŁK R=200
km 1+593.77
KŁK R=200
km 1+602.08
PŁK R=200
km 0+189.46
KŁK R=200
km 0+199.14
1+600
1+700
5+200
5+300
5+400
0+200
0+300
Ø315
Ø250
Ø200
2.00%
72.1
72.5
72.6
72.7
72.8
72.9
176
179
180
W

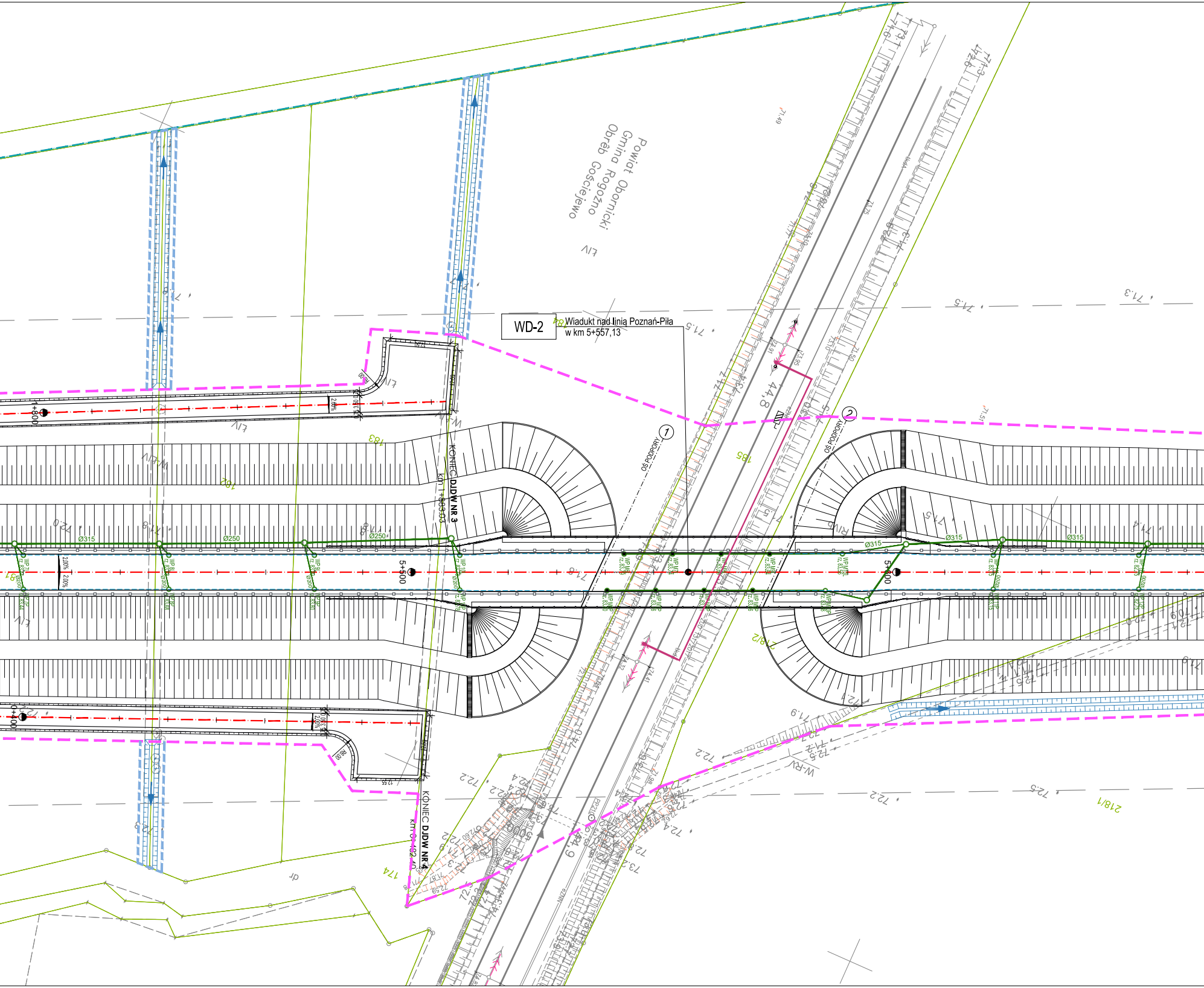
WD-2
Wiadukt nad linią Poznań-Piła
w km 5+557,13
Powiat Obornicki
Gmina Rogoźno
Obręb Gościejewo
OŚ PODPORY ①
OŚ PODPORY ②
KONIEC DJDW NR 3
km 1+883,03
KONIEC DJDW NR 4
km 0+482,40
5+500
5+600
1+800
0+400
Ø315
Ø250
2,00%
183
182
185
184
174
218/1
218/2
71,5
71,3
72,2
72,5
71,9
12,55

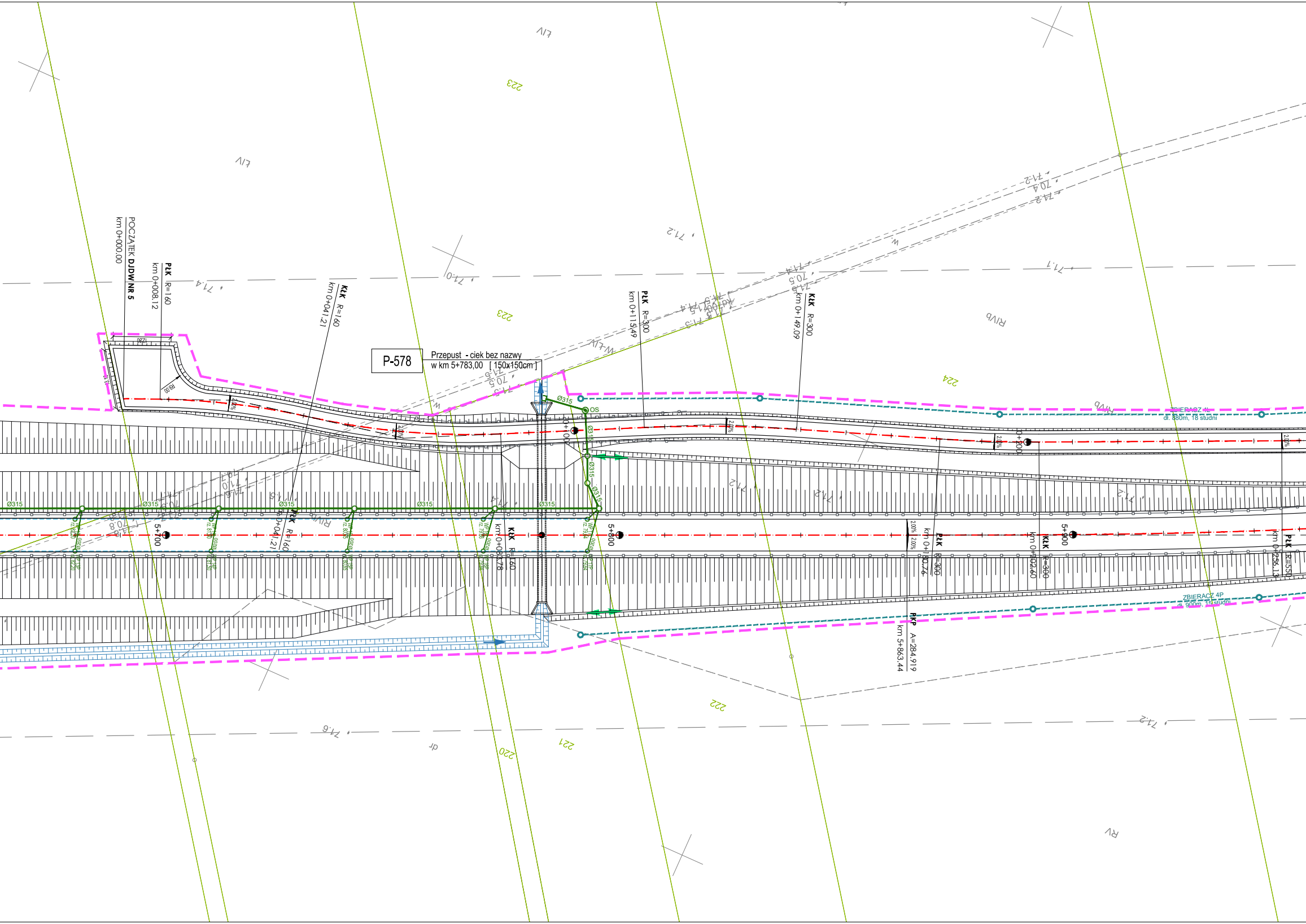
POCZĄTEK **DJDW NR 5**
km 0+000.00
PŁK R=160
km 0+008.12
KŁK R=160
km 0+041.21
P-578
Przepust - ciek bez nazwy
w km 5+783,00 [150x150cm]
PŁK R=300
km 0+115.49
KŁK R=300
km 0+149.09
KŁK R=160
km 0+083.78
PŁK R=160
km 0+041.21
PŁK R=300
km 0+180.76
KŁK R=300
km 0+202.60
PŁK R=550
km 0+256.13
RKP A=284.919
km 5+863.44
5+700
5+800
5+900
0+100
0+200
Ø315
OS
ZBIERACZ 4L
dł. 880m, 18 studni
ZBIERACZ 4P
dł. 900m, 15 studni
2.00%
223
224
222
221
220
RIVb
RIVa
RV
ŁIV
W-ŁIV
W
dr
71.4
71.0
71.2
71.1
70.4
71.5
70.5
71.3
71.6
70.8
71.9
12.80
R9.00

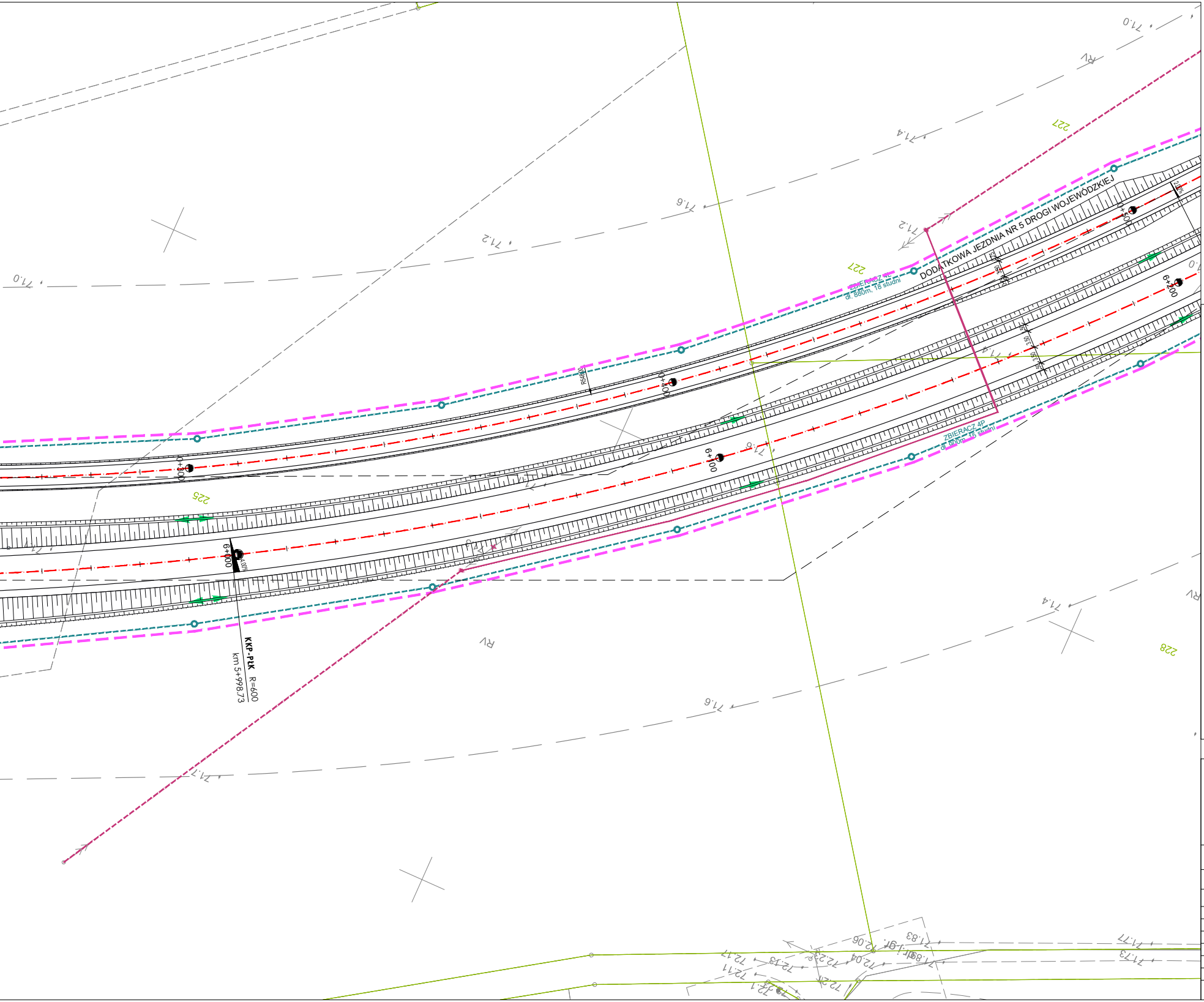
DODATKOWA JEZDNIA NR 5 DROGI WOJEWÓDZKIEJ
ZBIERACZ 4L
dł. 880m, 18 studni
ZBIERACZ 4P
dł. 600m, 15 studni
KKP-PŁK R=600
km 5+998,73
6+000
6+100
6+200
0+300
0+400
0+500
225
227
228
71.0
71.2
71.4
71.6
RV

LEGENDA

granica działki
97/1 numer działki
granica obrębu geodezyjnego
linia rozgraniczająca teren inwestycji
linia określająca granice terenu niezbędnego do przedbudowy innej drogi publicznej
linia określająca granice terenów wód płynących
granice terenu niezbędnego dla przebudowy urządzeń wodnych
oś drogi
proj. układ drogowy
ściek przykrawężnikowy z kostki
przepust drogowy
bariery ochronne
ekrany przeciwolśnieniowe

URZĄDZENIA SANITARNE, WODNE I GAZOWE

WP 1P rz. 80,31 proj. studzienka wpustowa
proj. sieć kanalizacji deszczowej
proj. studnia kanalizacyjna
proj. osadnik
proj. wylot kanału
rozbiórka elementów sieci wodociągowej
proj. sieć wodociągowa
rozbiórka elementów sieci gazowej średnioprężnej
proj. sieć gazowa średnioprężna
rozbiórka elementów sieci gazowej wysokoprężnej
proj. sieć gazowa wysokoprężna

URZĄDZENIA MELIORACYJNE

proj. sieć drenarska
proj. studnia drenarska
przełożenie lub regulacja rowów melioracyjnych

URZĄDZENIA ELEKTROENERGETYCZNE

rozbiórka urządzeń elektroenergetycznych
proj. sieć elektroenergetyczna kablowa ziemna
proj. przęsło napowietrznej sieci elektroenergetycznej
proj. słup elektroenergetyczny
proj. sieć oświetleniowa kablowa
proj. latarnia oświetlająca przejście
proj. słup z oprawą oświetleniową
proj. sieć zasilania znaków aktywnych
proj. znak aktywny
sieć elektroenergetyczna WN wg opracowania ENEA Operator

URZĄDZENIA TELEKOMUNIKACYJNE

rozbiórka urządzeń telekomunikacyjnych
proj. kabel ziemny Orange Polska SA
proj. rura osłonowa Orange Polska SA
proj. studnia kablowa Orange Polska SA
proj. rurociąg kablowy INEA SA
proj. rura osłonowa INEA SA
proj. studnia kablowa INEA SA
proj. rurociąg kablowy WSS SA
proj. rura osłonowa WSS SA
proj. studnia kablowa WSS SA

km: 5+200 - 6+100

BIURO PROJEKTÓW TRASA sp. z o.o.
ul. Janusza Zeylanda 1/7
60-808 Poznań
tel. 618 436 638
poczta@bptrasa.pl

INWESTOR
Wielkopolski Zarząd Dróg Wojewódzkich w Poznaniu
61-623 Poznań, ul Wilczak 51

Temat : Projekt koncepcyjny budowy obwodnicy Rogoźna w ciągu drogi wojewódzkiej nr 241 Wągrowiec-Rogoźno wraz z uzyskaniem decyzji środowiskowej

Rysunek: Plansza zbiorcza urządzeń — NR 6.07

STANOWISKO	IMIĘ I NAZWISKO	NR UPRAWNIEŃ I SPECJALNOŚĆ	PODPIS
Projektant	mgr inż. Aneta Słowik	WKP/0236/POOD/06	ASłowik
Projektant	mgr inż. Marcin Kubacki	WKP/0112/POOD/11	Kubacki
Opracowujący	inż. Konrad Żabierek	—	
Opracowujący	inż. Dawid Kasprzyk	—	
Opracowująca	inż. Katarzyna Koźmińska	—	
Sprawdzający	mgr inż. Marek Myszkowski	498/PW/94	

BRANŻA	STADIUM	DATA OPRACOWANIA	NR UMOWY	SKALA
Drogowa	KONCEPCJA	2019	226/14.WZP/16 z dnia 04.04.2016r.	1:500