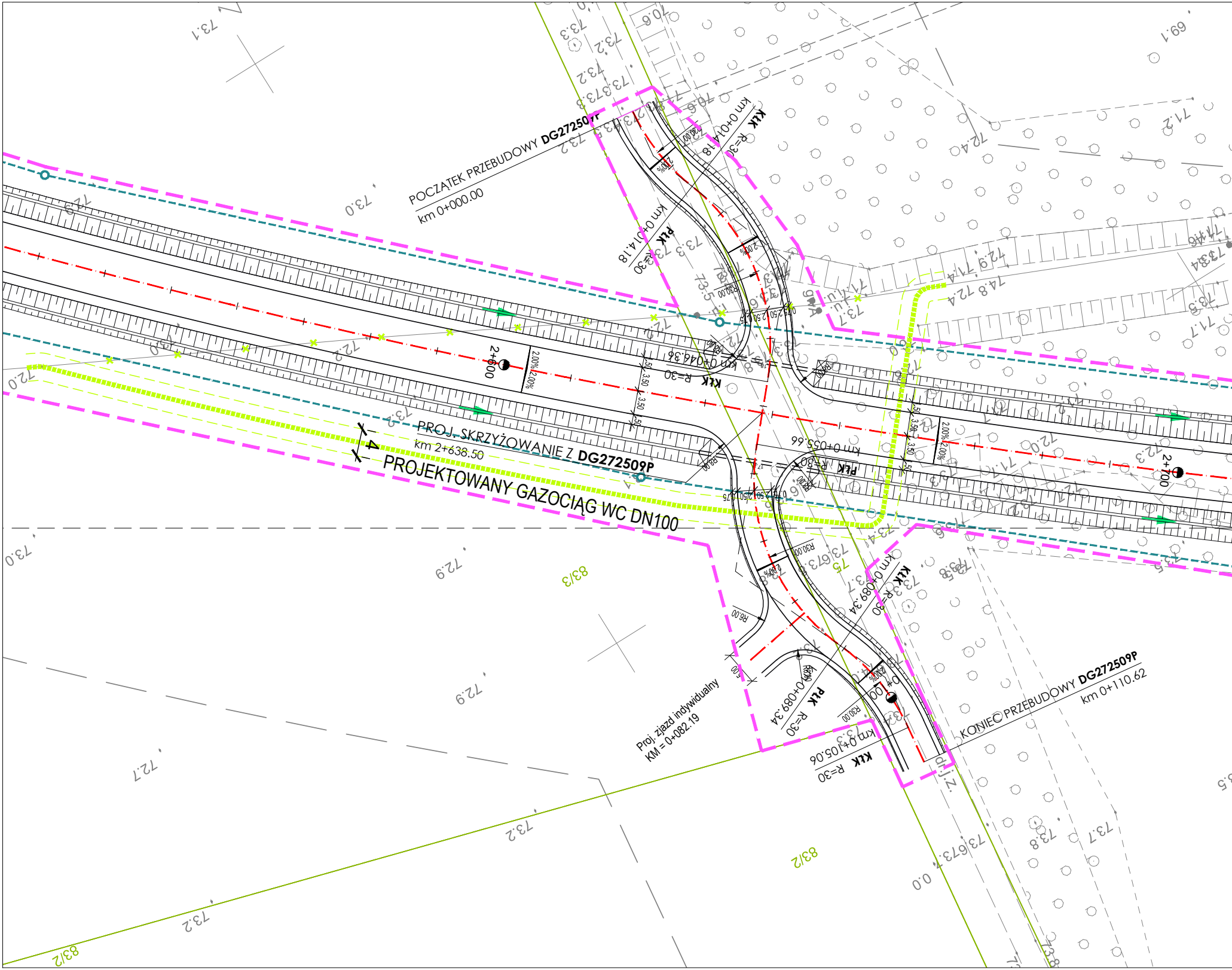
POCZATEK PRZEBUDOWY DG272509P
km 0+000.00
PROJ. SKRZYŻOWANIE Z DG272509P
km 2+638.50
PROJEKTOWANY GAZOCIĄG WC DN100
KONIEC PRZEBUDOWY DG272509P
km 0+110.62
Proj. zjazd indywidualny
KM = 0+082.19
KŁK km 0+014.18 R=30
PŁK km 0+014.18 R=30
KŁK km 0+046.36 R=30
PŁK km 0+055.66 R=30
KŁK km 0+089.34 R=30
PŁK km 0+089.34 R=30
KŁK km 0+105.06 R=30
2+600
2+700
0+100
2.00%
3.50
R6.00
R30.00
4
83/3
83/2
75
73.1
73.0
72.9
72.7
73.2
72.0
69.1
71.2
72.4
72.8
73.3
73.7
73.8
73.5
70.6

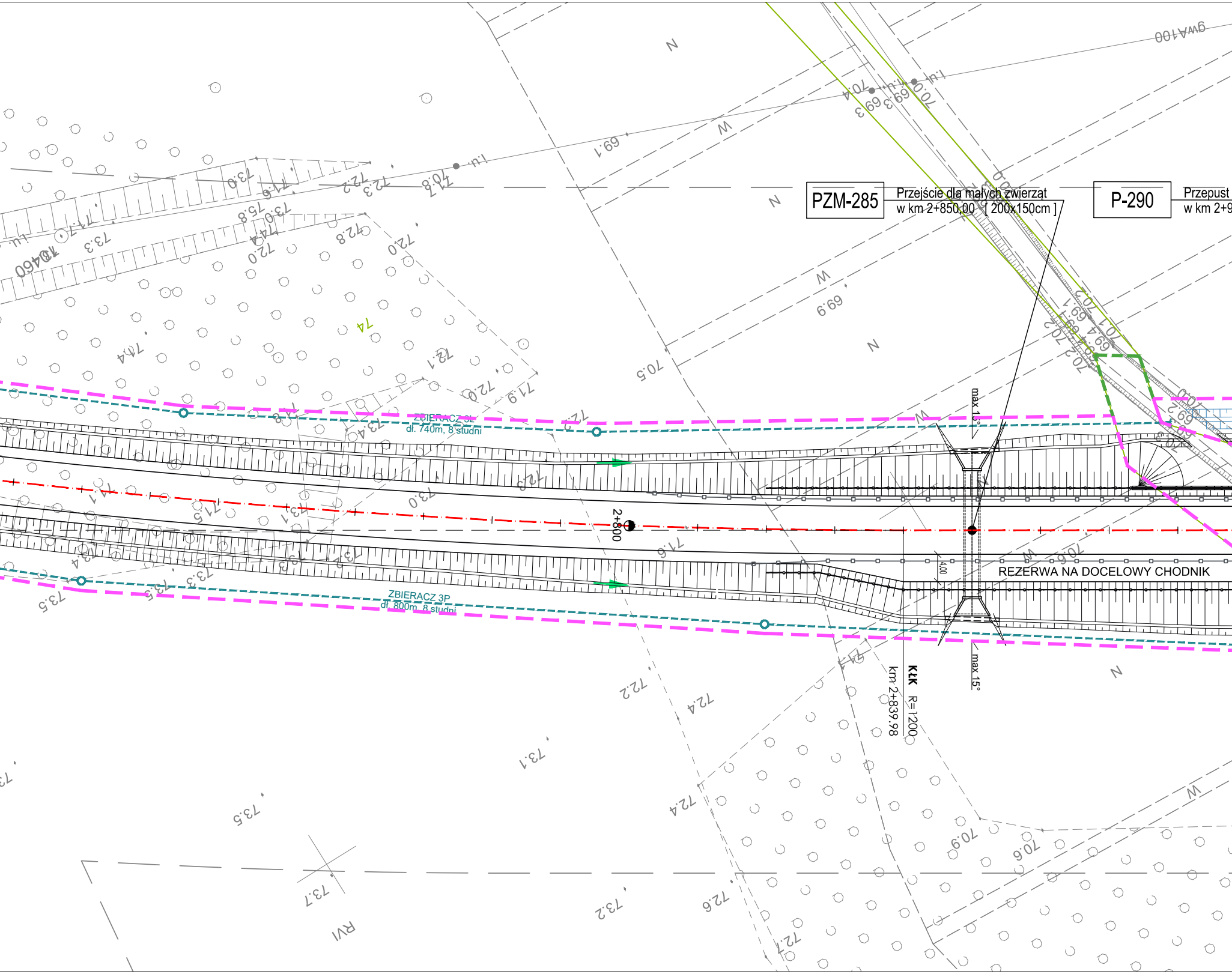
PZM-285
Przejście dla małych zwierząt
w km 2+850,00 [200x150cm]
P-290
Przepust
w km 2+9
ZBIERACZ 3L
dł. 740m, 8 studni
ZBIERACZ 3P
dł. 800m, 8 studni
2+800
REZERWA NA DOCELOWY CHODNIK
KŁK
km 2+839.98
R=1200
max 15°
max 15°
4.00
gwA100
RVI
N
W
i.u.

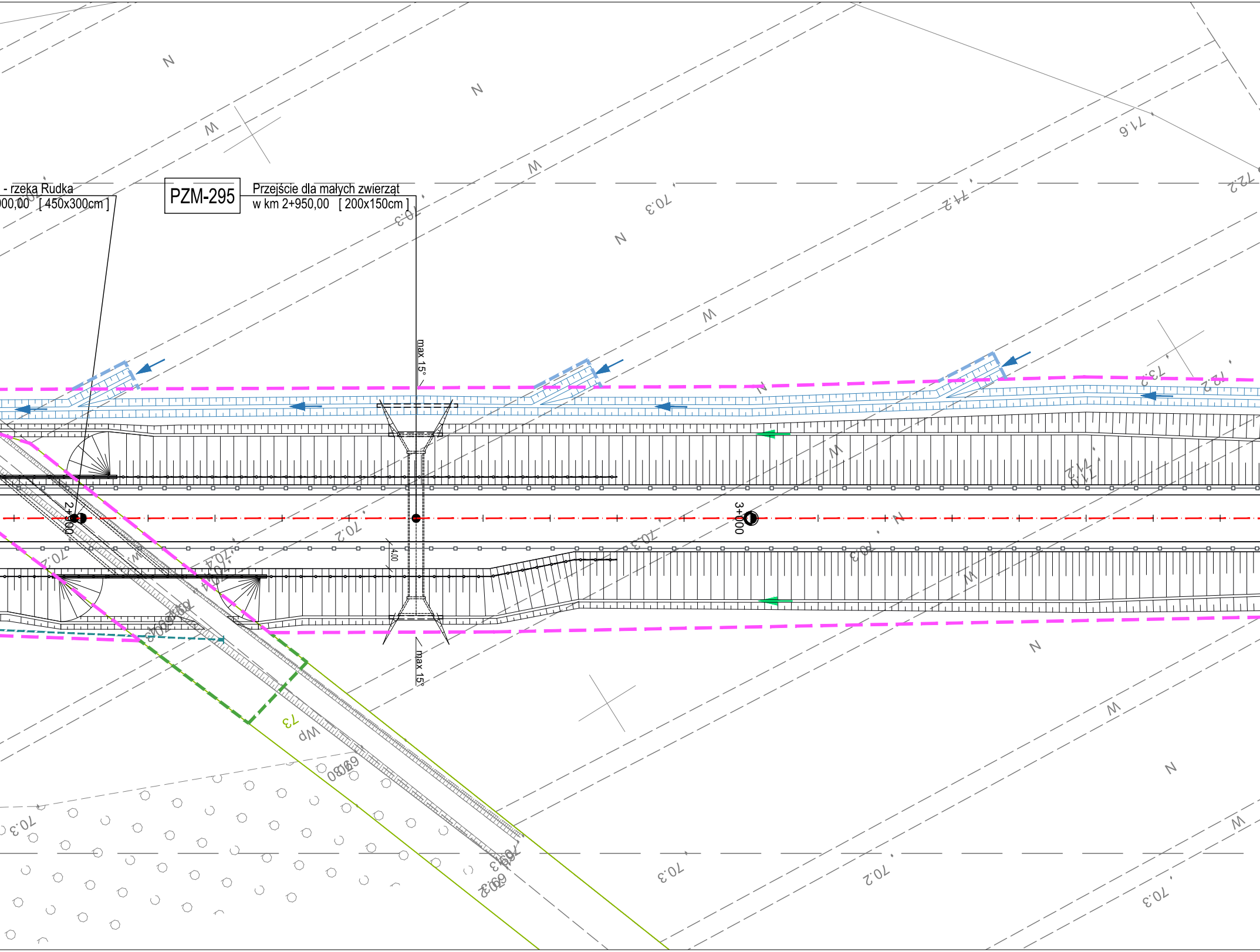

- rzeka Rudka
00,00 [450x300cm]
PZM-295
Przejście dla małych zwierząt
w km 2+950,00 [200x150cm]
max 15°
max 15°
2+900
3+000
4.00
N
W
Wp
73
71.6
72.2
71.2
70.3
70.2
70.4
73.2
72.2
69.3
69.2

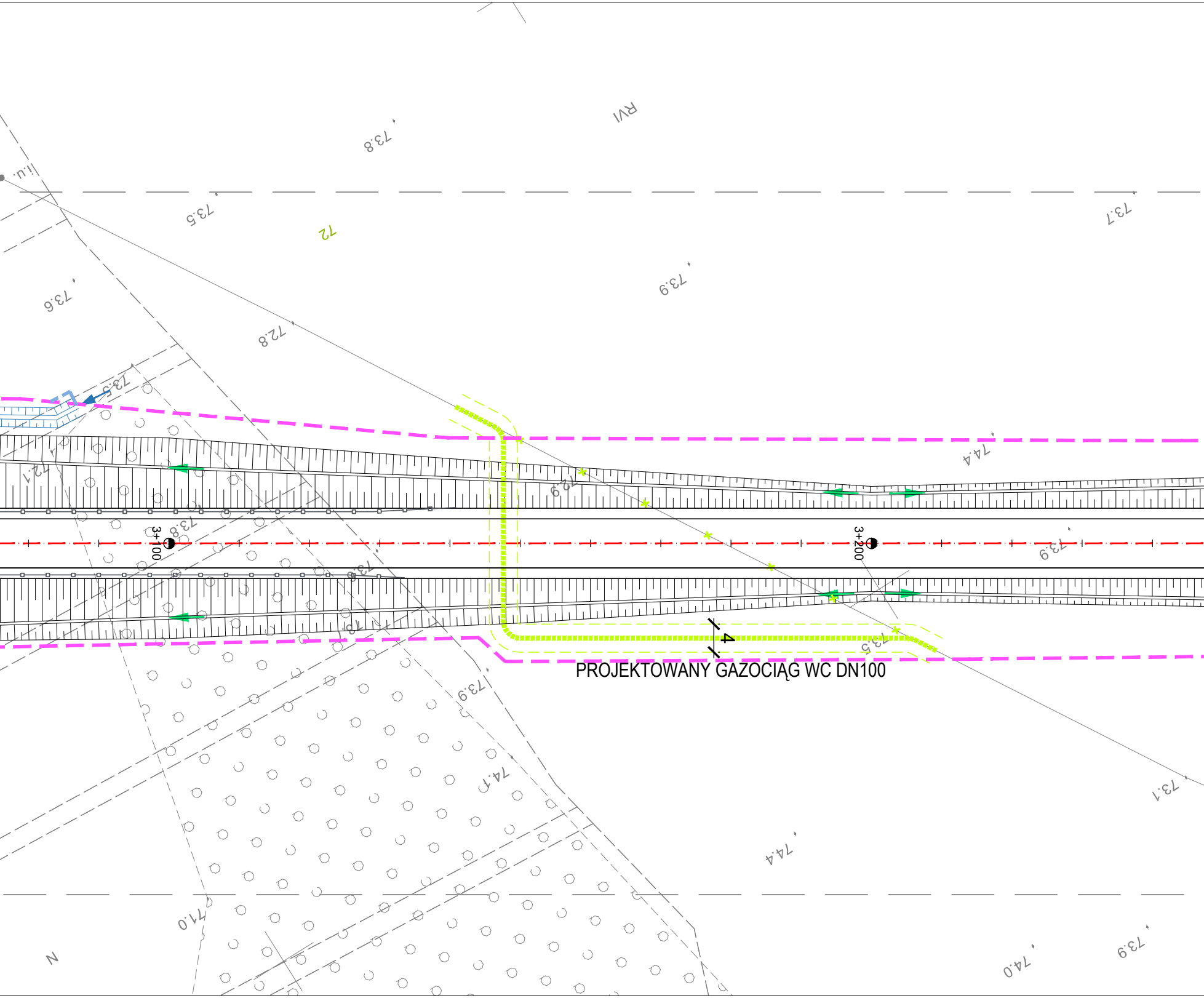
PROJEKTOWANY GAZOCIĄG WC DN100
3+100
3+200
4
RVI
72
73.8
73.5
73.7
73.6
73.9
72.8
74.4
73.1
74.1
71.0
74.0
N

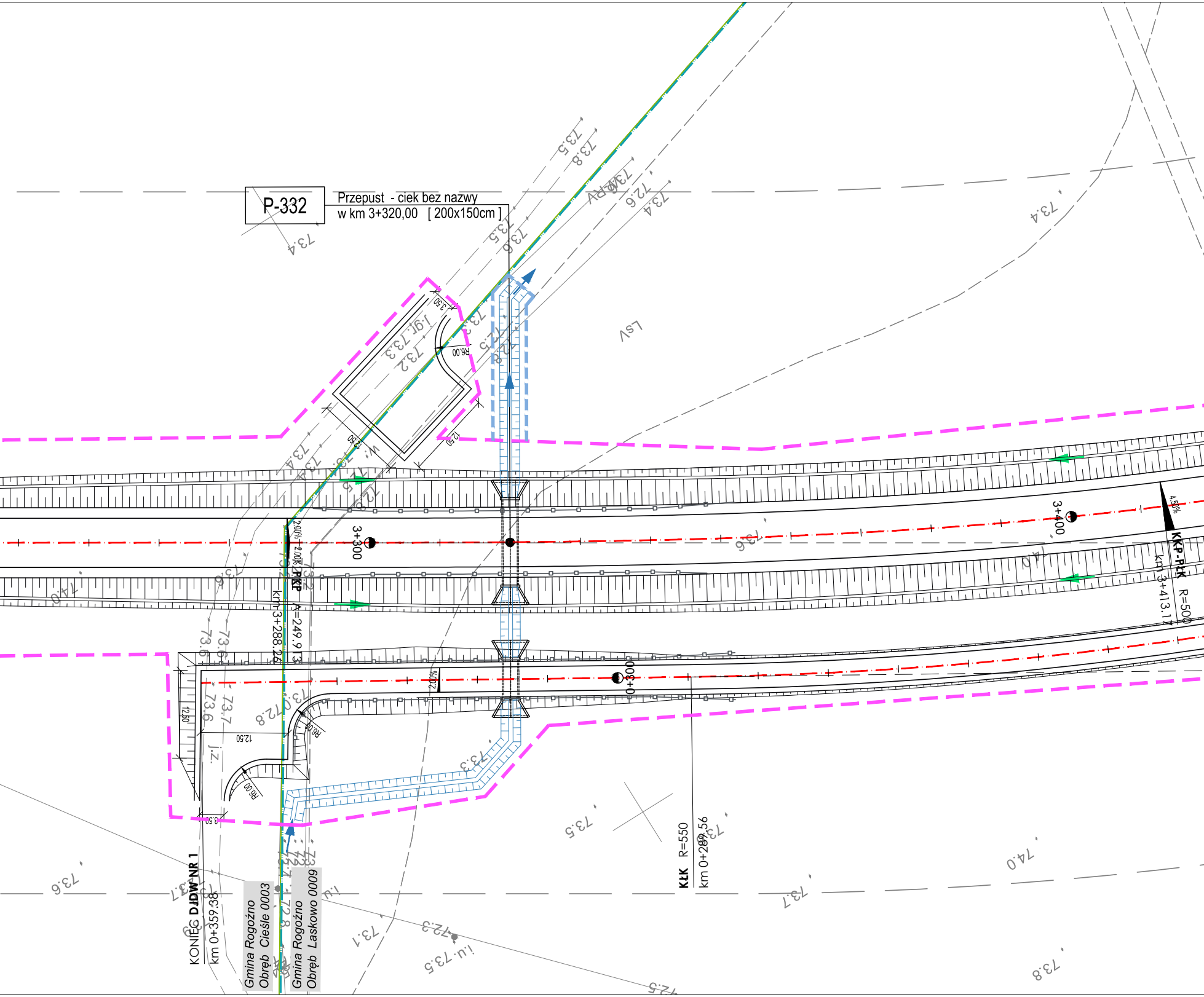
P-332
Przepust - ciek bez nazwy
w km 3+320,00 [200x150cm]
3+300
3+400
0+300
KKP-PłK
km 3+413.17
R=500
PKP A=249.91
km 3+288.26
KŁK R=550
km 0+289.56
KONIEC DJDW NR 1
km 0+359.38
Gmina Rogoźno
Obręb Cieśle 0003
Gmina Rogoźno
Obręb Laskowo 0009
Lsv
R6.00
12.50
3.50
2.00%
4.50%
73.4
73.5
73.8
72.6
73.6
74.0
73.7
73.3
73.1
72.3
73.5
72.8
73.0
73.8
72.5

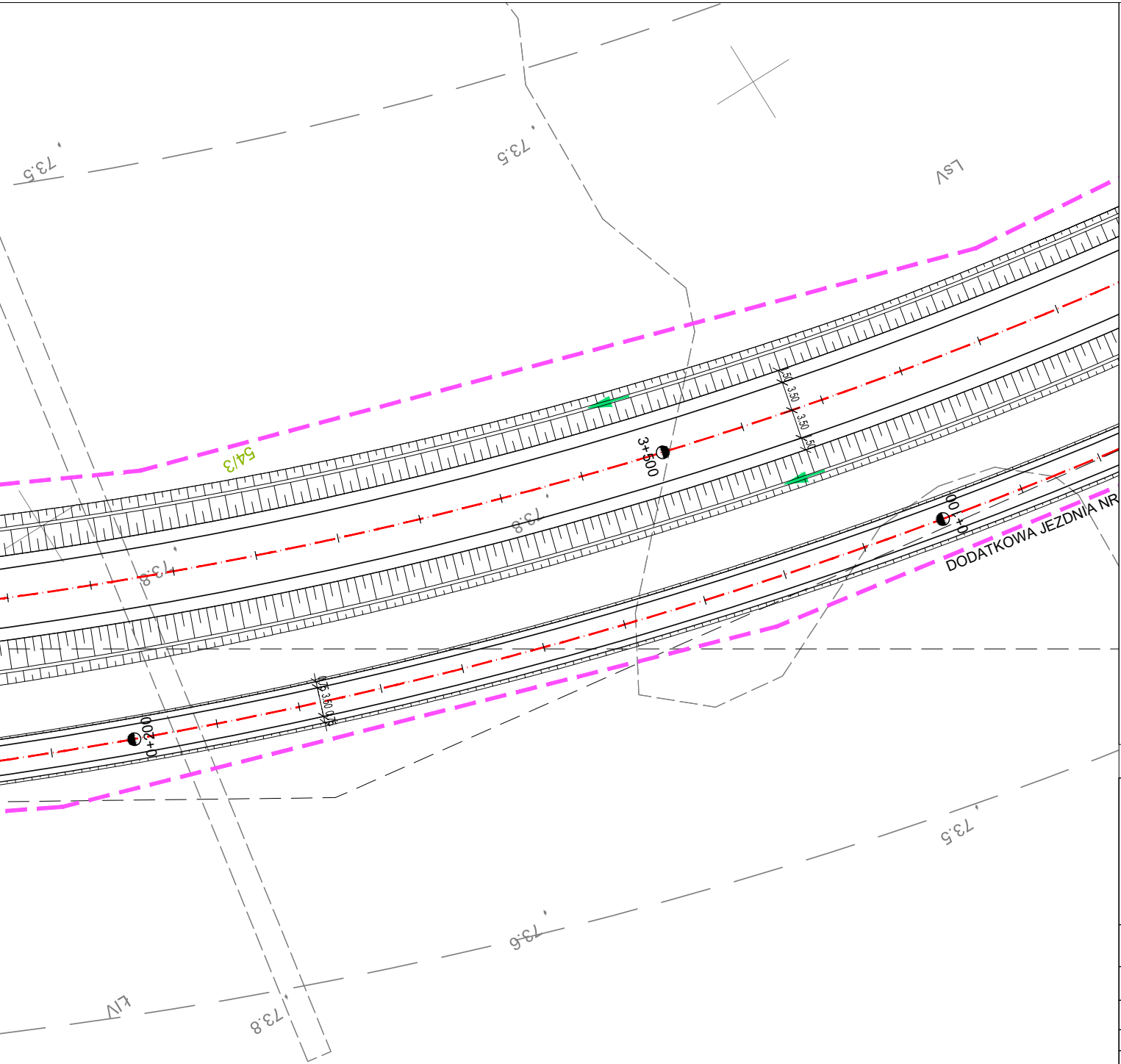
73.5
73.5
73.5
73.6
73.8
73.8
73.8
54/3
3+500
0+200
0+100
1.50
3.50
3.50
1.50
0.75
3.50
0.75
DODATKOWA JEZDNIA NR

LEGENDA

- granica działki
- 97/1 numer działki
- granica obrębu geodezyjnego
- linia rozgraniczająca teren inwestycji
- linia określająca granice terenu niezbędnego do przedbudowy innej drogi publicznej
- linia określająca granice terenów wód płynących
- granice terenu niezbędnego dla przebudowy urządzeń wodnych
- oś drogi
- proj. układ drogowy
- ściek przykrawężnikowy z kostki
- przepust drogowy
- bariery ochronne
- ekrany przeciwolśnieniowe

URZĄDZENIA SANITARNE, WODNE I GAZOWE

- WP 1P rz. 80,31 proj. studzienka wpustowa
- proj. sieć kanalizacji deszczowej
- proj. studnia kanalizacyjna
- proj. osadnik
- proj. wylot kanału
- rozbiórka elementów sieci wodociągowej
- proj. sieć wodociągowa
- rozbiórka elementów sieci gazowej średnioprężnej
- proj. sieć gazowa średnioprężna
- rozbiórka elementów sieci gazowej wysokoprężnej
- proj. sieć gazowa wysokoprężna

URZĄDZENIA MELIORACYJNE

- proj. sieć drenarska
- proj. studnia drenarska
- przełożenie lub regulacja rowów melioracyjnych

URZĄDZENIA ELEKTROENERGETYCZNE

- rozbiórka urządzeń elektroenergetycznych
- proj. sieć elektroenergetyczna kablowa ziemna
- proj. przęsło napowietrznej sieci elektroenergetycznej
- proj. słup elektroenergetyczny
- proj. sieć oświetleniowa kablowa
- proj. latarnia oświetlająca przejście
- proj. słup z oprawą oświetleniową
- proj. sieć zasilania znaków aktywnych
- proj. znak aktywny
- sieć elektroenergetyczna WN wg opracowania ENEA Operator

URZĄDZENIA TELEKOMUNIKACYJNE

- rozbiórka urządzeń telekomunikacyjnych
- proj. kabel ziemny Orange Polska SA
- proj. rura osłonowa Orange Polska SA
- proj. studnia kablowa Orange Polska SA
- proj. rurociąg kablowy INEA SA
- proj. rura osłonowa INEA SA
- proj. studnia kablowa INEA SA
- proj. rurociąg kablowy WSS SA
- proj. rura osłonowa WSS SA
- proj. studnia kablowa WSS SA

km: 2+600 - 3+500

BIURO PROJEKTÓW
TRASA sp. z o.o.
ul. Janusza Zeylanda 1/7
60-808 Poznań
tel. 618 436 638
poczta@bptrasa.pl

INWESTOR
Wielkopolski Zarząd Dróg Wojewódzkich w Poznaniu
61-623 Poznań, ul Wilczak 51

Temat : Projekt koncepcyjny budowy obwodnicy Rogoźna w ciągu drogi wojewódzkiej nr 241 Wągrowiec-Rogoźno wraz z uzyskaniem decyzji środowiskowej

Rysunek: **Plansza zbiorcza urządzeń** NR 6.04

STANOWISKO	IMIĘ I NAZWISKO	NR UPRAWNIEŃ I SPECJALNOŚĆ	PODPIS
Projektant	mgr inż. Aneta Słowik	WKP/0236/POOD/06	Słowik
Projektant	mgr inż. Marcin Kubacki	WKP/0112/POOD/11	Kubacki
Opracowujący	inż. Konrad Żabierek		
Opracowujący	inż. Dawid Kasprzyk		
Opracowująca	inż. Katarzyna Koźmińska		
Sprawdzający	mgr inż. Marek Myszkowski	498/PW/94	

BRANŻA	STADIUM	DATA OPRACOWANIA	NR UMOWY	SKALA
Drogowa	KONCEPCJA	2019	226/14.WZP/16 z dnia 04.04.2016r.	1:500