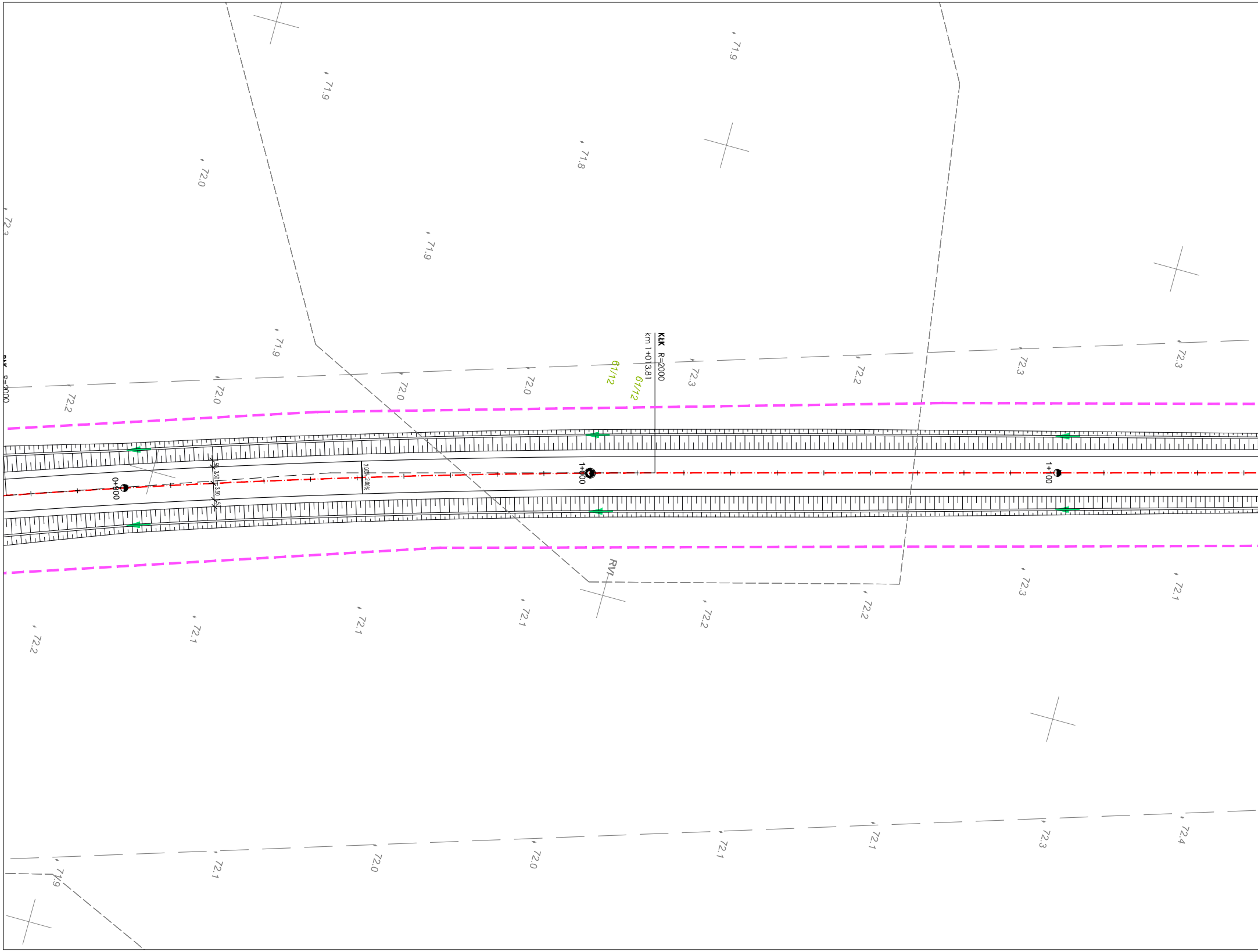
71.9
71.9
72.0
71.8
71.9
72.3
71.9
KtK R=2000
km 1+013.81
61/12
61/12
72.2
72.0
72.0
72.0
72.3
72.2
72.3
72.3
R=2000
0+900
.50
3.50
3.50
.50
2.00%
2.00%
1+000
1+100
RVI
72.2
72.1
72.1
72.1
72.2
72.2
72.3
72.1
71.9
72.1
72.0
72.0
72.1
72.1
72.3
72.4


72.3
72.4
72.3
72.3
72.3
72.4
72.3
1+200
1+300
72.2
72.4
72.3
72.4
72.3
72.4
72.3
72.2
72.3
72.3
72.2
72.4
72.4

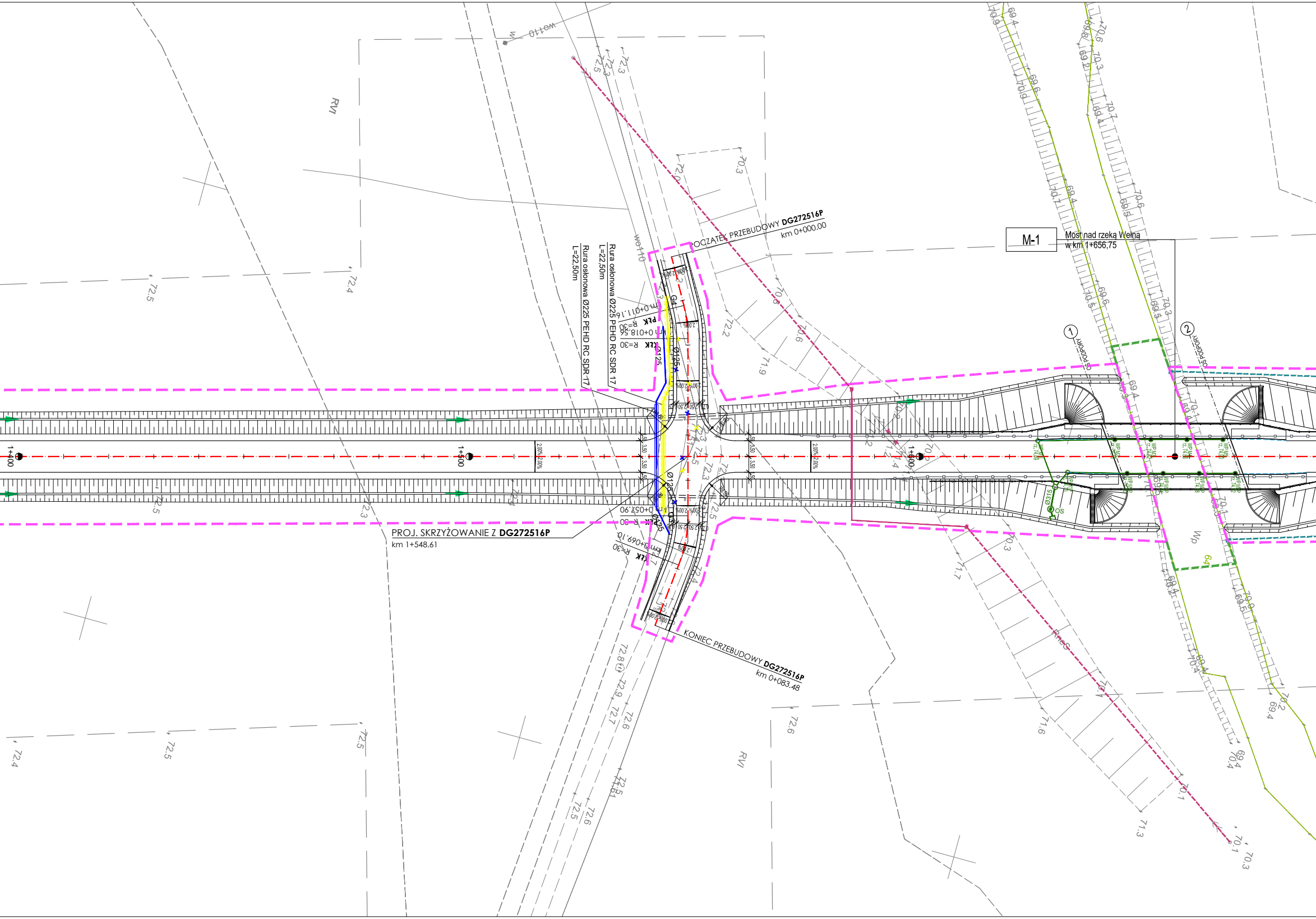
POCZĄTEK PRZEBUDOWY **DG272516P**
km 0+000.00
KONIEC PRZEBUDOWY **DG272516P**
km 0+083.48
PROJ. SKRZYŻOWANIE Z **DG272516P**
km 1+548.61
Rura osłonowa Ø225 PEHD RC SDR 17
L=22,50m
Rura osłonowa Ø225 PEHD RC SDR 17
L=22,50m
km 0+011.16
PŁK R=30
km 0+018.56
KŁK R=30
km 0+057.90
PŁK R=30
km 0+069.10
KŁK R=30
Ø125
Ø125
G4
M-1
Most nad rzeką Wełną
w km 1+656,75
1
OŚ PODPORY
2
OŚ PODPORY
1+400
1+500
1+600
RVI
RVI
Wp
wo110
wo110
Os
Ø315
2.00%
3.50
3.50
72.5
72.4
72.3
72.2
72.0
70.3
71.9
70.6
69.4
69.6
70.5
70.1
71.7
71.6
71.3
72.6
72.8
72.9
72.7

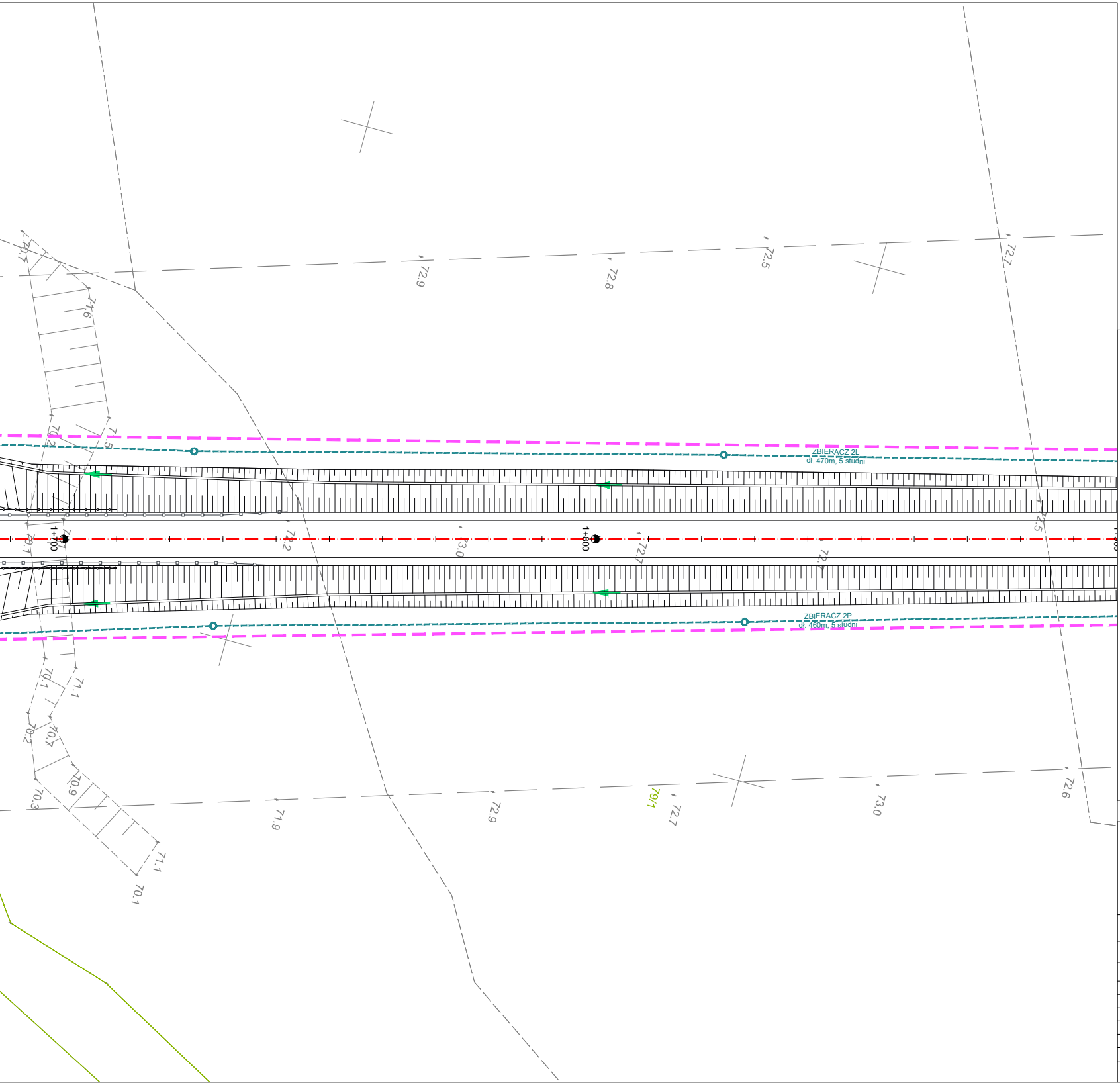
ZBIERACZ 2L
dł. 470m, 5 studni
ZBIERACZ 2P
dł. 460m, 5 studni
1+700
1+800
79/1
72.9
72.8
72.5
72.7
72.2
73.0
72.6
71.9
70.1
71.1
70.2
70.3
70.9
71.6
71.5

LEGENDA

	granica działki
97/1	numer działki
	granica obrębu geodezyjnego
	linia rozgraniczająca teren inwestycji
	linia określająca granice terenu niezbędnego do przedbudowy innej drogi publicznej
	linia określająca granice terenów wód płynących
	granice terenu niezbędnego dla przebudowy urządzeń wodnych
	oś drogi
	proj. układ drogowy
	ściek przykrawężnikowy z kostki
	przepust drogowy
	bariery ochronne
	ekrany przeciwolśnieniowe

URZĄDZENIA SANITARNE, WODNE I GAZOWE

WP 1P rz. 80,31	proj. studzienka wpustowa
	proj. sieć kanalizacji deszczowej
	proj. studnia kanalizacyjna
	proj. osadnik
	proj. wylot kanału
	rozbiórka elementów sieci wodociągowej
	proj. sieć wodociągowa
	rozbiórka elementów sieci gazowej średnioprężnej
	proj. sieć gazowa średnioprężna
	rozbiórka elementów sieci gazowej wysokoprężnej
	proj. sieć gazowa wysokoprężna

URZĄDZENIA MELIORACYJNE

- proj. sieć drenarska
- proj. studnia drenarska
- przełożenie lub regulacja rowów melioracyjnych

URZĄDZENIA ELEKTROENERGETYCZNE

- rozbiórka urządzeń elektroenergetycznych
- proj. sieć elektroenergetyczna kablowa ziemna
- proj. przęsło napowietrznej sieci elektroenergetycznej
- proj. słup elektroenergetyczny
- proj. sieć oświetleniowa kablowa
- proj. latarnia oświetlająca przejście
- proj. słup z oprawą oświetleniową
- proj. sieć zasilania znaków aktywnych
- proj. znak aktywny
- sieć elektroenergetyczna WN wg opracowania ENEA Operator

URZĄDZENIA TELEKOMUNIKACYJNE

- rozbiórka urządzeń telekomunikacyjnych
- proj. kabel ziemny Orange Polska SA
- proj. rura osłonowa Orange Polska SA
- proj. studnia kablowa Orange Polska SA
- proj. rurociąg kablowy INEA SA
- proj. rura osłonowa INEA SA
- proj. studnia kablowa INEA SA
- proj. rurociąg kablowy WSS SA
- proj. rura osłonowa WSS SA
- proj. studnia kablowa WSS SA

km: 0+900 - 1+900

BIURO PROJEKTÓW
TRASA
sp. z o.o.
ul. Janusza Zeylanda 1/7
60-808 Poznań
tel. 618 436 638
poczta@bptrasa.pl

INWESTOR

Wielkopolski Zarząd
Dróg Wojewódzkich
w Poznaniu
61-623 Poznań, ul Wilczak 51

Temat : Projekt koncepcyjny budowy obwodnicy Rogoźna w ciągu drogi wojewódzkiej nr 241 Wągrowiec-Rogoźno wraz z uzyskaniem decyzji środowiskowej

Rysunek: Plansza zbiorcza urządzeń — NR 6.02

STANOWISKO	IMIĘ I NAZWISKO	NR UPRAWNIEŃ I SPECJALNOŚĆ	PODPIS
Projektant	mgr inż. Aneta Słowik	WKP/0236/POOD/06	Orlowik
Projektant	mgr inż. Marcin Kubacki	WKP/0112/POOD/11	Kubacki
Opracowujący	inż. Konrad Żabierek	———	
Opracowujący	inż. Dawid Kasprzyk	———	
Opracowująca	inż. Katarzyna Koźmińska	———	
Sprawdzający	mgr inż. Marek Myszkowski	498/PW/94	

BRANŻA	STADIUM	DATA OPRACOWANIA	NR UMOWY	SKALA
Drogowa	KONCEPCJA	2019	226/14.WZP/16 z dnia 04.04.2016r.	1:500