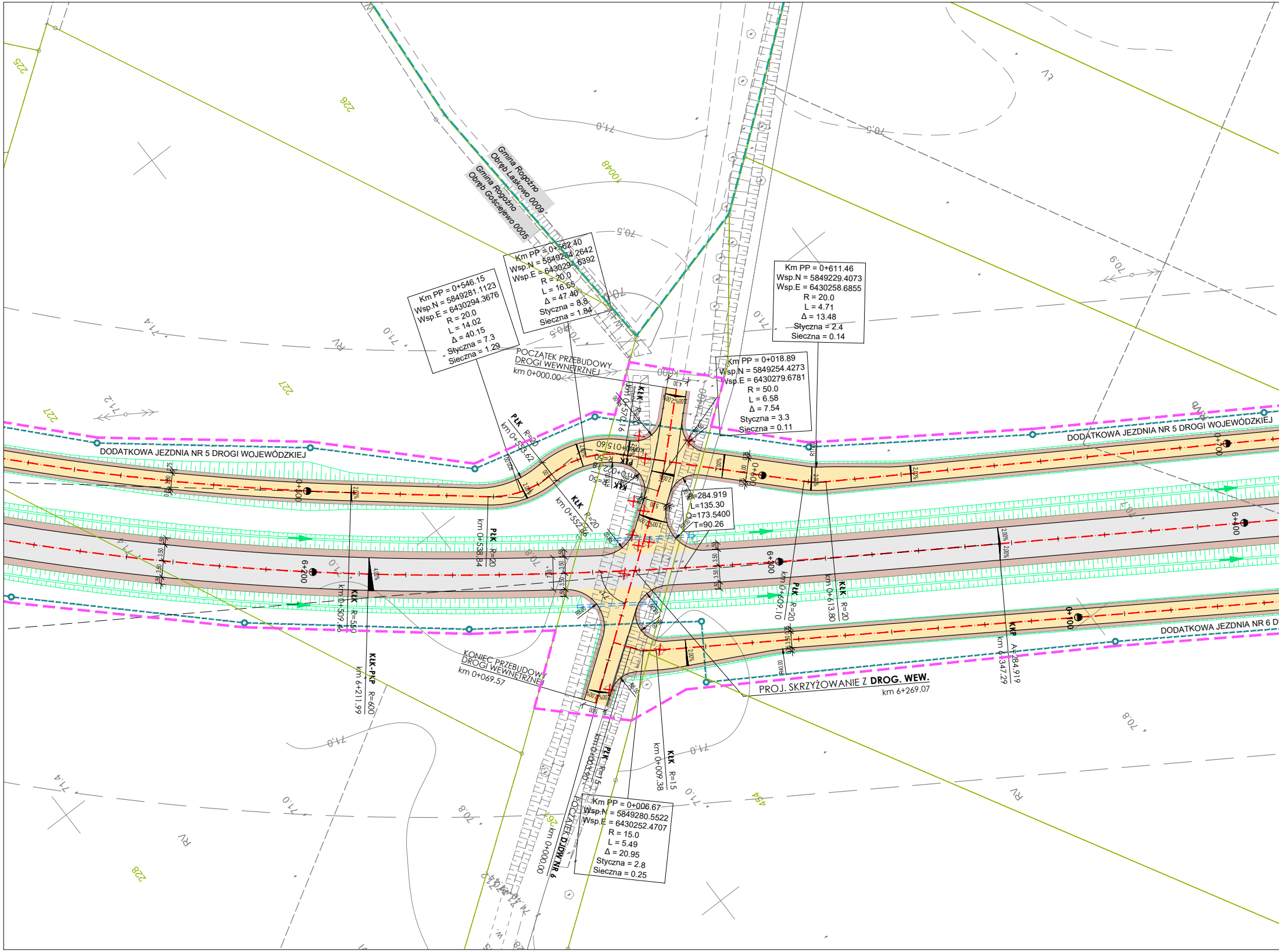
Gmina Rogoźno
Obręb Laskowo 0009
Gmina Rogoźno
Obręb Gościejewo 0005
Km PP = 0+546.15
Wsp.N = 5849281.1123
Wsp.E = 6430294.3676
R = 20.0
L = 14.02
Δ = 40.15
Styczna = 7.3
Sieczna = 1.29
Km PP = 0+562.40
Wsp.N = 5849264.2642
Wsp.E = 6430294.6392
R = 20.0
L = 16.55
Δ = 47.40
Styczna = 8.8
Sieczna = 1.84
Km PP = 0+611.46
Wsp.N = 5849229.4073
Wsp.E = 6430258.6855
R = 20.0
L = 4.71
Δ = 13.48
Styczna = 2.4
Sieczna = 0.14
Km PP = 0+018.89
Wsp.N = 5849254.4273
Wsp.E = 6430279.6781
R = 50.0
L = 6.58
Δ = 7.54
Styczna = 3.3
Sieczna = 0.11
A=284.919
L=135.30
Q=173.5400
T=90.26
Km PP = 0+006.67
Wsp.N = 5849280.5522
Wsp.E = 6430252.4707
R = 15.0
L = 5.49
Δ = 20.95
Styczna = 2.8
Sieczna = 0.25
POCZĄTEK PRZEBUDOWY DROGI WEWNĘTRZNEJ
km 0+000.00
KONIEC PRZEBUDOWY DROGI WEWNĘTRZNEJ
km 0+069.57
DODATKOWA JEZDNIA NR 5 DROGI WOJEWÓDZKIEJ
DODATKOWA JEZDNIA NR 5 DROGI WOJEWÓDZKIEJ
DODATKOWA JEZDNIA NR 6 D
PROJ. SKRZYŻOWANIE Z DROG. WEW.
km 6+269.07
POCZĄTEK DJDW NR 6
km 0+000.00
PłK R=20 km 0+533.62
KłK R=20 km 0+552.
PłK R=20 km 0+538.84
KłK R=550 km 0+509.46
KłK-PłP R=600 km 6+211.99
PłK R=20 km 0+609.10
KłK R=20 km 0+613.80
KłP A=284.919 km 6+347.29
PłK R=15 km 0+003.90
KłK R=15 km 0+009.38
KłK R=50 km 0+570.16
6+200
6+300
6+400
0+500
0+600
0+700
0+100
225
226
227
228
10048
454
71.0
70.5
70.8
70.9
71.2
71.4
RV
LV

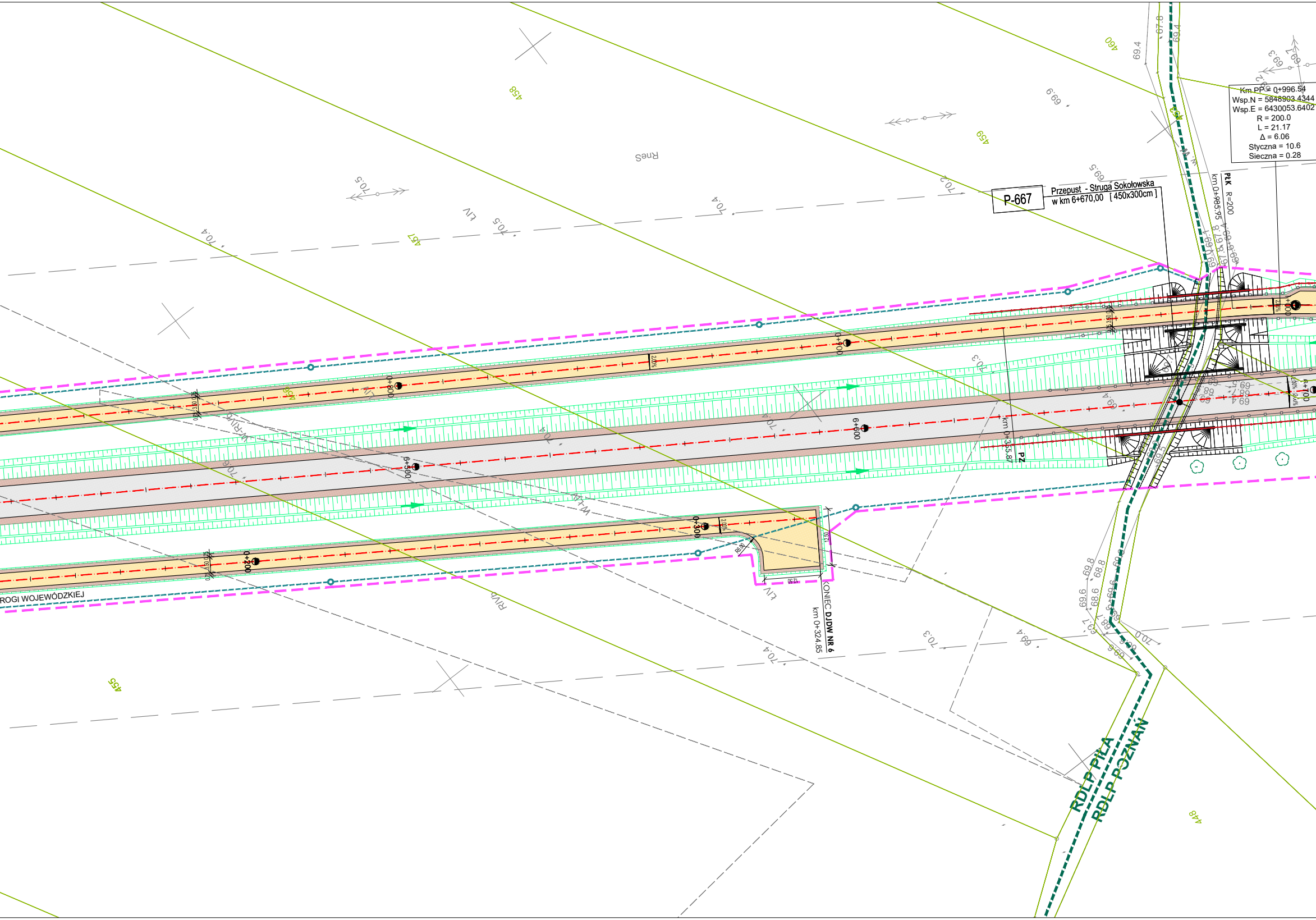

Km PP = 0+996.54
Wsp.N = 5848903.4344
Wsp.E = 6430053.6402
R = 200.0
L = 21.17
Δ = 6.06
Styczna = 10.6
Sieczna = 0.28
P-667
Przepust - Struga Sokołowska
w km 6+670,00 [450x300cm]
PŁK R=200
km 0+985.95
km 0+355.87
PZ
KONIEC DJDW NR 6
km 0+324.85
12.50
0+200
0+300
0+800
0+900
6+500
6+600
6+700
1+000
2.00%
R6.00
RDLP PIŁA
RDLP POZNAŃ
ROGI WOJEWÓDZKIEJ
455
457
458
459
460
448
453
LN
RN
RNeS
W
70.2
70.3
70.4
70.5
69.2
69.3
69.4
69.5
69.6
69.7
69.8
69.9
68.6
68.8
67.8

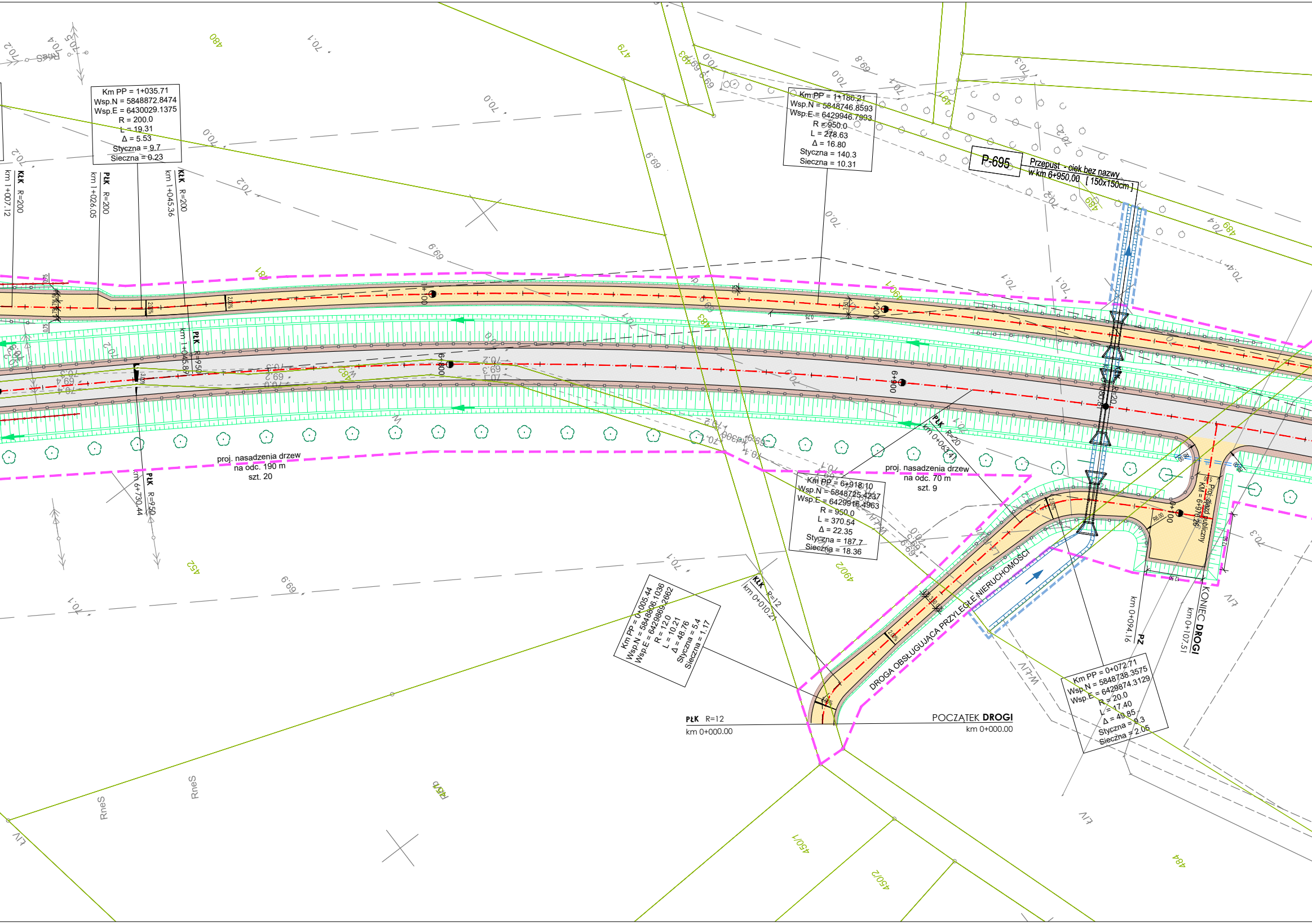
Km PP = 1+035.71
Wsp.N = 5848872.8474
Wsp.E = 6430029.1375
R = 200.0
L = 19.31
Δ = 5.53
Styczna = 9.7
Sieczna = 0.23
KłK R=200
km 1+007.12
PłK R=200
km 1+026.05
KłK R=200
km 1+045.36
PłK R=950
km 1+045.89
PłK R=950
km 6+730.44
Km PP = 1+186.21
Wsp.N = 5848746.8593
Wsp.E = 6429946.7993
R = 950.0
L = 278.63
Δ = 16.80
Styczna = 140.3
Sieczna = 10.31
P-695
Przepust - ciek bez nazwy
w km 6+950,00 [150x150cm]
1+100
1+200
6+800
6+900
KłK R=20
km 0+080.81
PłK R=20
km 0+063.41
Proj. zjazd publiczny
KM = 6+970.26
0+100
proj. nasadzenia drzew
na odc. 190 m
szt. 20
proj. nasadzenia drzew
na odc. 70 m
szt. 9
Km PP = 6+918.10
Wsp.N = 5848725.4237
Wsp.E = 6429916.4963
R = 950.0
L = 370.54
Δ = 22.35
Styczna = 187.7
Sieczna = 18.36
Km PP = 0+005.44
Wsp.N = 5848806.1036
Wsp.E = 6429869.2662
R = 12.0
L = 10.21
Δ = 48.76
Styczna = 5.4
Sieczna = 1.17
KłK R=12
km 0+010.21
DROGA OBSŁUGUJĄCA PRZYLEGŁE NIERUCHOMOŚCI
PłK R=12
km 0+000.00
POCZĄTEK **DROGI**
km 0+000.00
PZ
km 0+094.16
KONIEC **DROGI**
km 0+107.51
Km PP = 0+072.71
Wsp.N = 5848738.3575
Wsp.E = 6429874.3129
R = 20.0
L = 17.40
Δ = 49.85
Styczna = 9.3
Sieczna = 2.05
2.00%
3.00%
R6.00
12.50
480
479
481
483
489
490/1
490/2
491
450/1
450/2
452
484
RneS
LIV
W-LIV

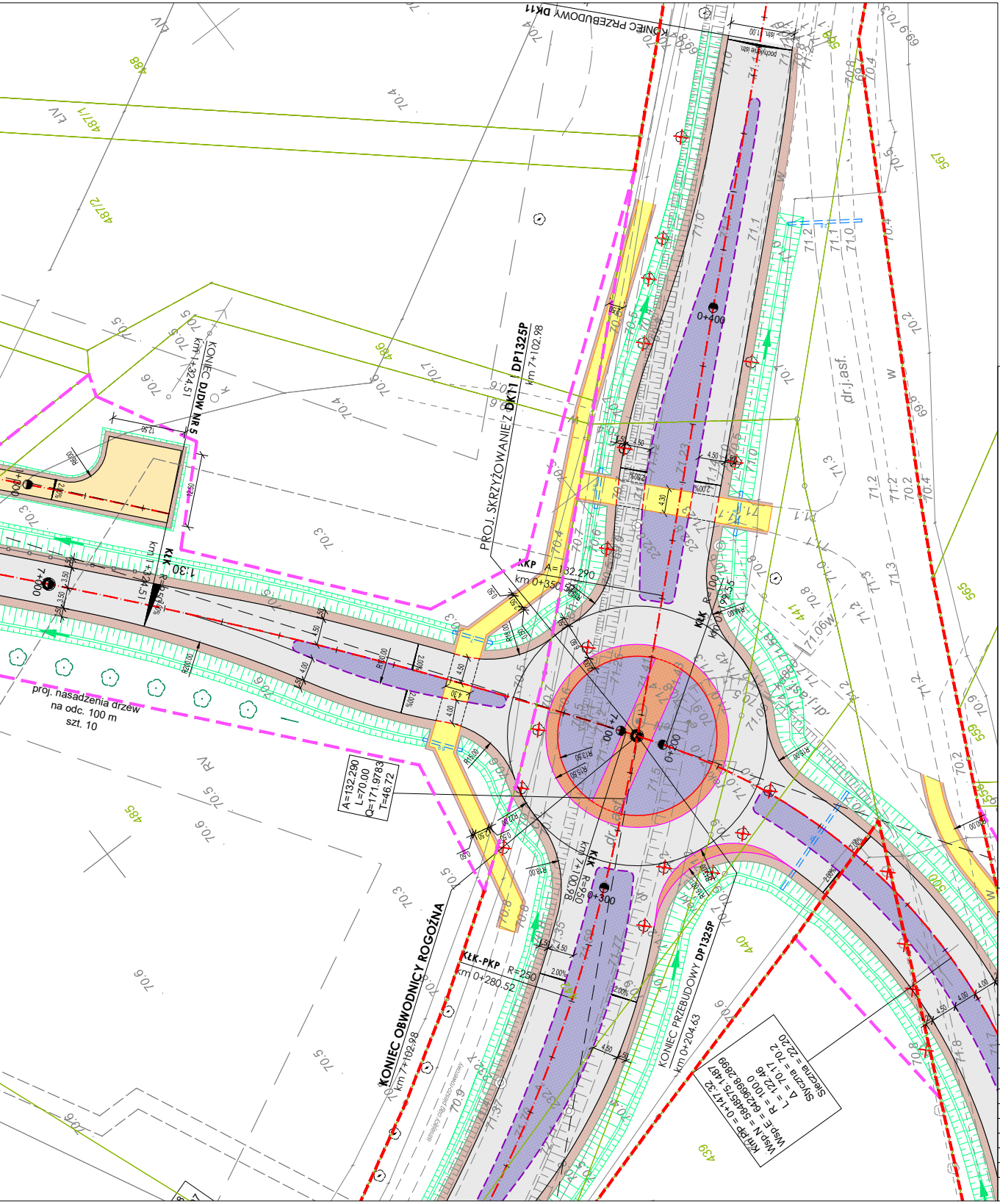
KONIEC PRZEBUDOWY DK11
PROJ. SKRZYŻOWANIE Z DK11 i DP1325P
km 7+102.98
KONIEC DJDW NR 5
km 1+324.51
KŁK
km 1+324.51
KŁP
A=132.290
km 0+350.
0+400
0+300
0+200
0+100
7+000
KŁK
R=100
KŁK
R=950
km 7+100.98
KŁK-PKP
R=250
km 0+280.52
A=132.290
L=70.00
Q=171.9783
T=46.72
proj. nasadzenia drzew
na odc. 100 m
szt. 10
KONIEC OBWODNICY ROGOŹNA
km 7+102.98
KONIEC PRZEBUDOWY DP1325P
km 0+204.63
Sieczna = 22.20
Styczna = 70.2
Δ = 70.17
L = 122.46
R = 1000.0
Wsp.E = 6429698.2899
Wsp.N = 5848575.1487
Km PP = 0+147.32
dr.j.asf.
1:30
RV
488
487/1
487/2
486
485
441
440
439
565
566
567
558
559

LEGENDA

	granica działki
97/1	numer działki
	granica konturu klasyfikacji gruntów
RV	oznaczenie konturu klasyfikacji gruntów
	granica obrębu geodezyjnego
	linia rozgraniczająca teren inwestycji
	linia określająca granice terenu niezbędnego do przedbudowy innej drogi publicznej
	linia określająca granice terenów wód płynących
	granice terenu niezbędnego dla przebudowy urządzeń wodnych
	oś drogi
	krawędź jezdni
	krawężnik betonowy 20x30
	krawężnik betonowy obniżony 20x30
	krawężnik trapezowy 15/21x30
	opornik drogowy kamienny 15x30
	obrzeże betonowe 8x30
	krawędź pobocza
	ściek przykrawężnikowy z kostki
	przepust drogowy
	bariery ochronne
	ekrany przeciwolśnieniowe
	obwodnica oraz skrzyżowania typu rondo z drogą krajową i powiatową oraz z drogą wojewódzką
	drogi gminne, drogi wewnętrzne, dodatkowe jezdnie drogi wojewódzkiej oraz zjazdy
	wyspy i chodniki przy obiekcie
	chodniki na obiekcie nawierzchnia żywiczna
	pierścienie najazdowe oraz pas przejazdowy dla pojazdów ponadnormatywnych
	ścieżki rowerowe
	pobocza gruntowe
✕	drzewa do wycinki
	nasadzenie drzew

URZĄDZENIA WODNO-KANALIZACYJNE

○ WP 1P rz. 80,31	proj. studzienka wpustowa
	proj. sieć kanalizacji deszczowej
	proj. studnia kanalizacyjna
	proj. osadnik
	proj. wylot kanału

URZĄDZENIA MELIORACYJNE

	proj. sieć drenarska
	proj. studnia drenarska
	regulacja lub przełożenie rowów melioracyjnych

km: 6+200 - 7+100

BIURO PROJEKTÓW TRASA sp. z o.o.
ul. Janusza Zeylanda 1/7
60-808 Poznań
tel. 618 436 638
poczta@bptrasa.pl

INWESTOR
Wielkopolski Zarząd Dróg Wojewódzkich w Poznaniu
61-623 Poznań, ul Wilczak 51

Temat : Projekt koncepcyjny budowy obwodnicy Rogoźna w ciągu drogi wojewódzkiej nr 241 Wągrowiec-Rogoźno wraz z uzyskaniem decyzji środowiskowej

Rysunek: Plan sytuacyjny

NR 2.08

STANOWISKO	IMIĘ I NAZWISKO	NR UPRAWNIEŃ I SPECJALNOŚĆ	PODPIS
Projektant	mgr inż. Aneta Słowik	WKP/0236/POOD/06	Arłowik
Projektant	mgr inż. Marcin Kubacki	WKP/0112/POOD/11	Kubacki
Opracowujący	inż. Konrad Żabierek	———	
Opracowujący	inż. Dawid Kasprzyk	———	
Opracowująca	inż. Katarzyna Koźmińska	———	
Sprawdzający	mgr inż. Marek Myszkowski	498/PW/94	

BRANŻA	STADIUM	DATA OPRACOWANIA	NR UMOWY	SKALA
Drogowa	KONCEPCJA	2019	226/14.WZP/16 z dnia 04.04.2016r.	1:500