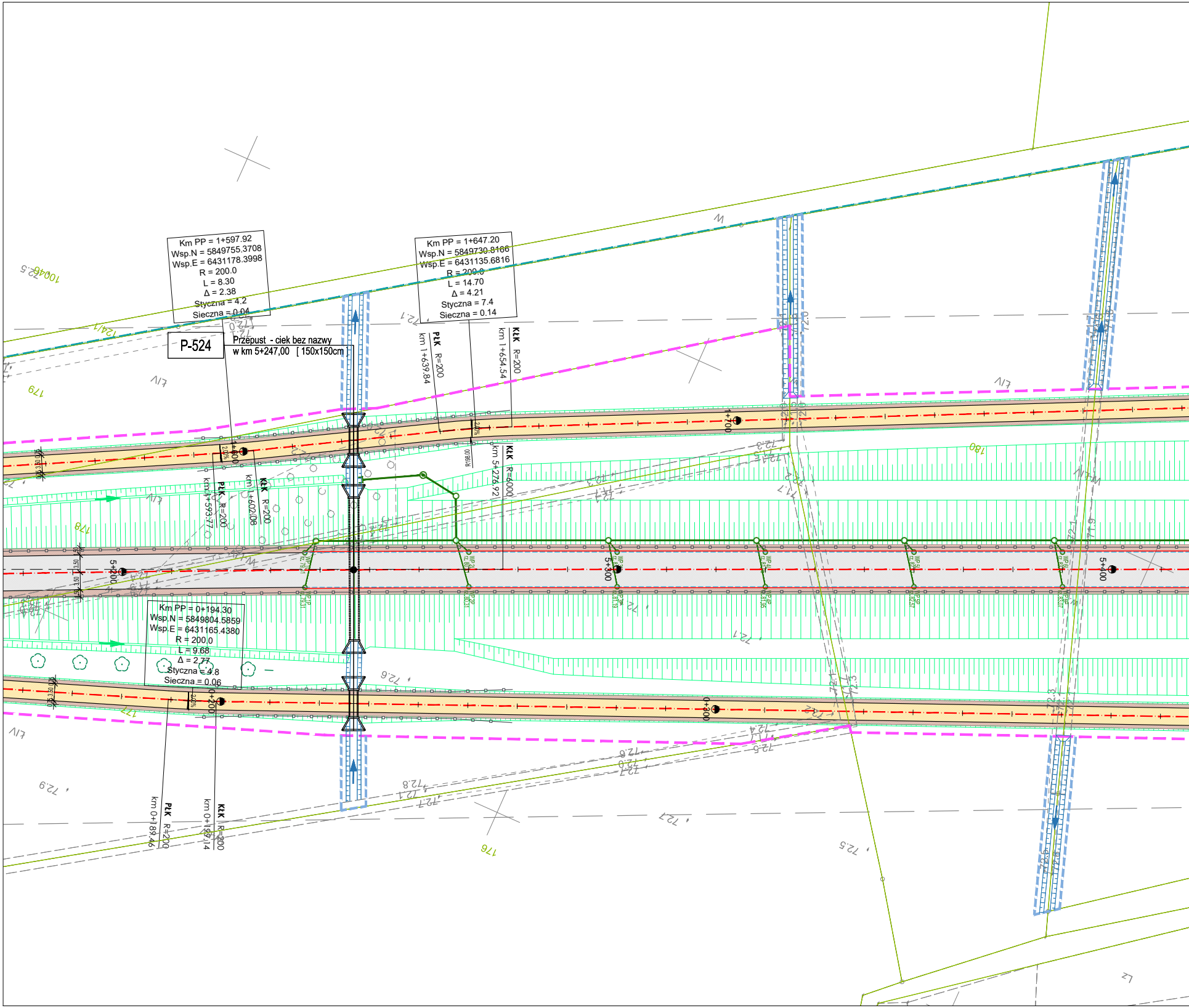
Km PP = 1+597.92
Wsp.N = 5849755.3708
Wsp.E = 6431178.3998
R = 200.0
L = 8.30
Δ = 2.38
Styczna = 4.2
Sieczna = 0.04
Km PP = 1+647.20
Wsp.N = 5849730.8166
Wsp.E = 6431135.6816
R = 200.0
L = 14.70
Δ = 4.21
Styczna = 7.4
Sieczna = 0.14
P-524
Przepust - ciek bez nazwy
w km 5+247,00 [150x150cm]
PŁK R=200
km 1+639.84
KŁK R=200
km 1+654.54
KŁK R=6000
km 5+276.92
PŁK R=200
km 1+593.77
KŁK R=200
km 1+602.08
1+700
5+200
5+300
5+400
0+200
0+300
Km PP = 0+194.30
Wsp.N = 5849804.5859
Wsp.E = 6431165.4380
R = 200.0
L = 9.68
Δ = 2.77
Styczna = 4.8
Sieczna = 0.06
PŁK R=200
km 0+189.46
KŁK R=200
km 0+199.14
179
178
177
176
180
Ł/V
W
72.1
72.3
72.5
72.7
72.8
72.9

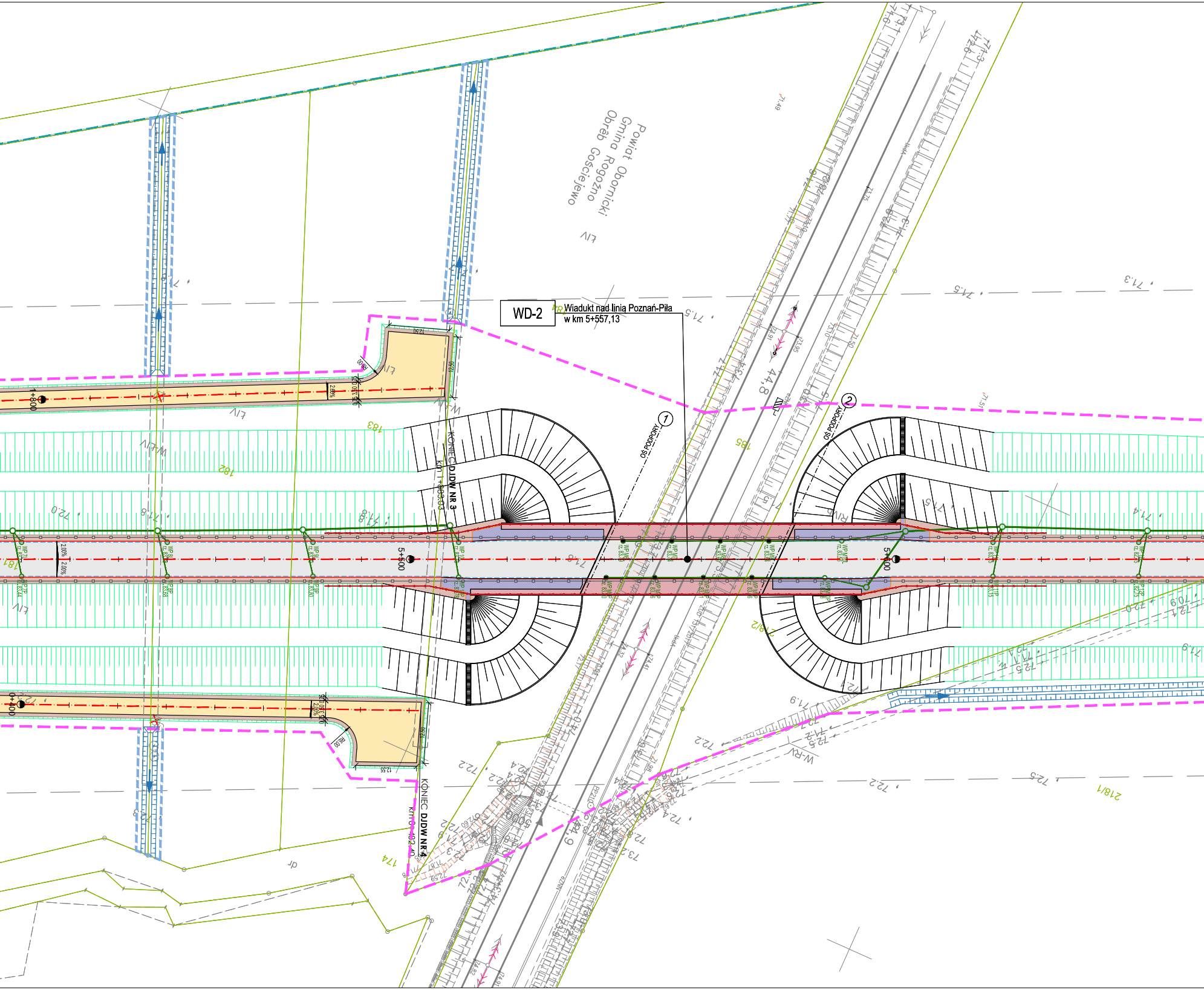
WD-2
Wiadukt nad linią Poznań-Piła
w km 5+557,13
Powiat Obornicki
Gmina Rogoźno
Obręb Gościejewo
OŚ PODPORY ①
OŚ PODPORY ②
KONIEC DJDW NR 3
km 1+863.03
KONIEC DJDW NR 4
km 0+182.40
5+500
5+600
1+800
0+400
185
183
182
181
174
218/1
ŁIV
W-ŁIV
W-RV
dr
71.3
71.5
71.8
72.0
71.4
71.9
72.2
72.5
2.00%
12.55

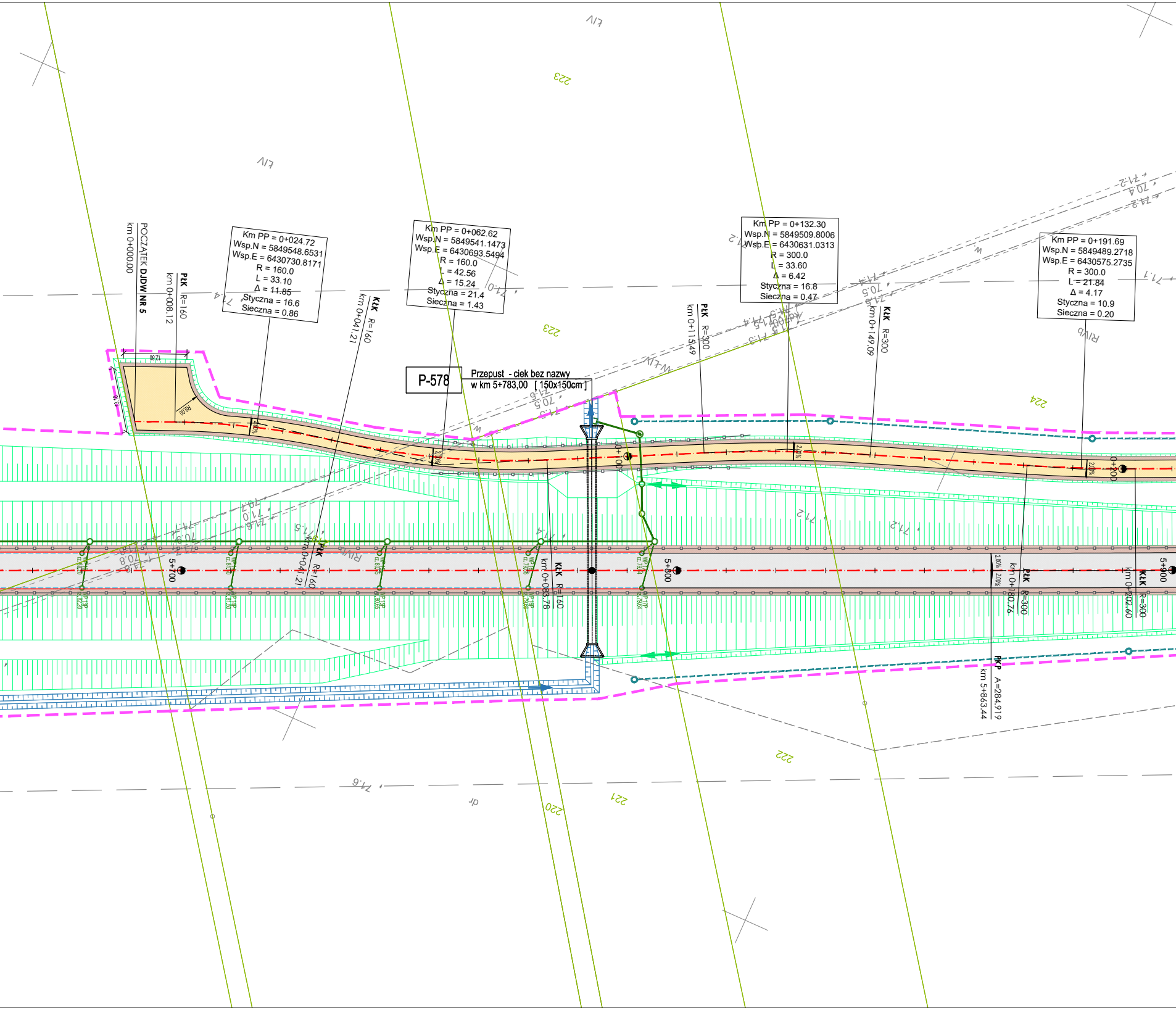

POCZĄTEK **DJDW NR 5**
km 0+000.00
PłK R=160
km 0+008.12
Km PP = 0+024.72
Wsp.N = 5849548.6531
Wsp.E = 6430730.8171
R = 160.0
L = 33.10
Δ = 11.85
Styczna = 16.6
Sieczna = 0.86
KłK R=160
km 0+041.21
Km PP = 0+062.62
Wsp.N = 5849541.1473
Wsp.E = 6430693.5494
R = 160.0
L = 42.56
Δ = 15.24
Styczna = 21.4
Sieczna = 1.43
P-578
Przepust - ciek bez nazwy
w km 5+783,00 [150x150cm]
PłK R=300
km 0+115.49
Km PP = 0+132.30
Wsp.N = 5849509.8006
Wsp.E = 6430631.0313
R = 300.0
L = 33.60
Δ = 6.42
Styczna = 16.8
Sieczna = 0.47
KłK R=300
km 0+149.09
Km PP = 0+191.69
Wsp.N = 5849489.2718
Wsp.E = 6430575.2735
R = 300.0
L = 21.84
Δ = 4.17
Styczna = 10.9
Sieczna = 0.20
PłK km 0+083.78 R=160
KłK km 0+083.78 R=160
PłK km 0+180.76 R=300
KłK km 0+202.60 R=300
RKP A=284.919
km 5+863.44
5+700
5+800
5+900
0+100
0+200
12.80
13.10
R9.00
2.00%
220
221
222
223
224
RIVb

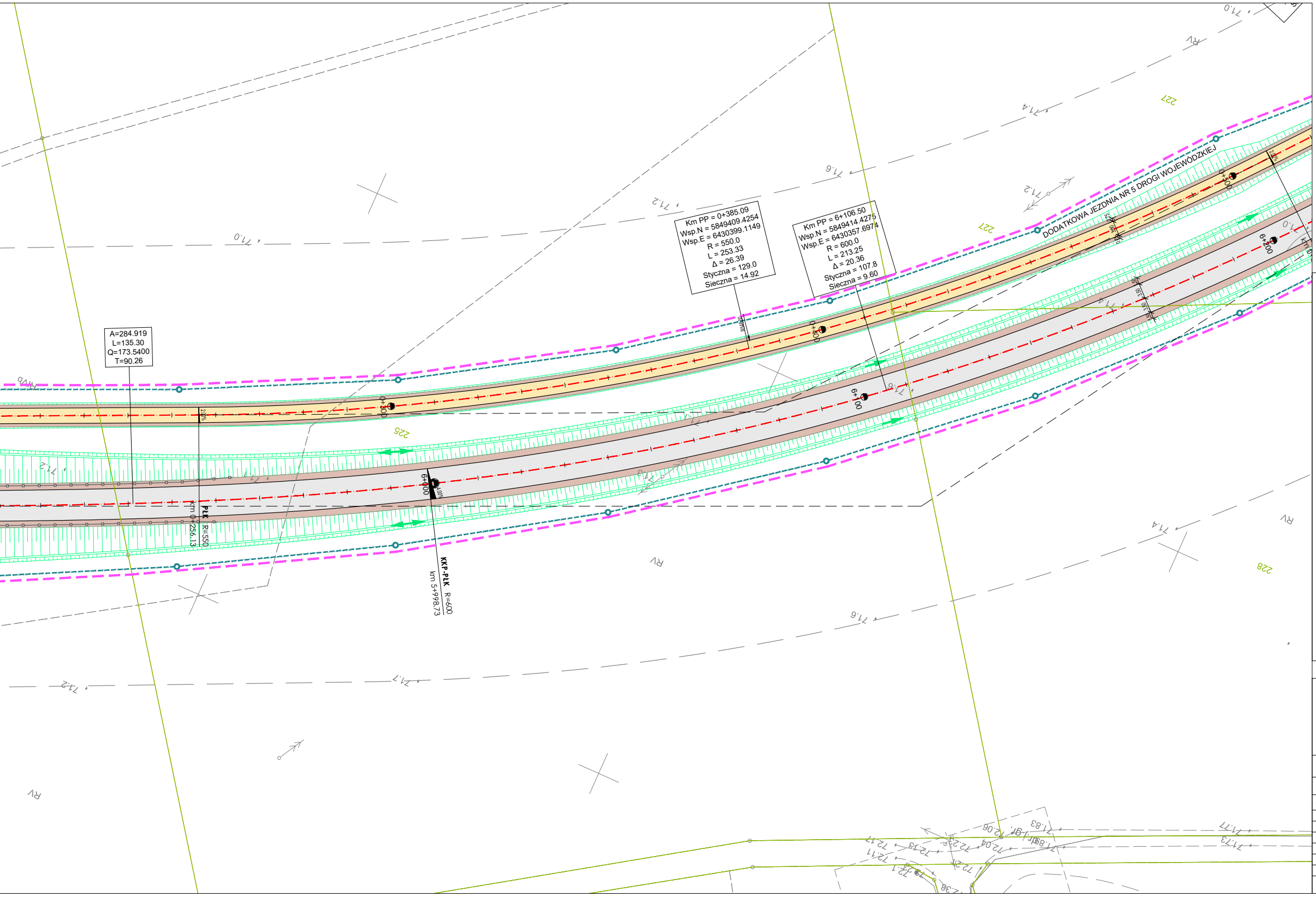
DODATKOWA JEZDNIA NR 5 DROGI WOJEWÓDZKIEJ
Km PP = 0+385.09
Wsp.N = 5849409.4254
Wsp.E = 6430399.1149
R = 550.0
L = 253.33
Δ = 26.39
Styczna = 129.0
Sieczna = 14.92
Km PP = 6+106.50
Wsp.N = 5849414.4275
Wsp.E = 6430357.6974
R = 600.0
L = 213.25
Δ = 20.36
Styczna = 107.8
Sieczna = 9.60
A=284.919
L=135.30
Q=173.5400
T=90.26
0+300
0+400
0+500
6+000
6+100
6+200
PŁK R=550
km 0+256.13
KKP-PŁK R=600
km 5+998.73
2.00%
4.00%
225
227
228
RV
71.0
71.2
71.4
71.6
71.7

LEGENDA

—	granica działki
97/1	numer działki
— — —	granica konturu klasyfikacji gruntów
RV	oznaczenie konturu klasyfikacji gruntów
—··	granica obrębu geodezyjnego
— —	linia rozgraniczająca teren inwestycji
— —	linia określająca granice terenu niezbędnego do przedbudowy innej drogi publicznej
— —	linia określająca granice terenów wód płynących
— —	granice terenu niezbędnego dla przebudowy urządzeń wodnych
—·—	oś drogi
—	krawędź jezdni
—	krawężnik betonowy 20x30
— —	krawężnik betonowy obniżony 20x30
— —	krawężnik trapezowy 15/21x30
—	opornik drogowy kamienny 15x30
—	obrzeże betonowe 8x30
—	krawędź pobocza
- - -	ściek przykrawężnikowy z kostki
═ ═	przepust drogowy
─□─□─	bariery ochronne
─●─●─	**ekrany przeciwolśnieniowe**
▨	obwodnica oraz skrzyżowania typu rondo z drogą krajową i powiatową oraz z drogą wojewódzką
▨	drogi gminne, drogi wewnętrzne, dodatkowe jezdnie drogi wojewódzkiej oraz zjazdy
▨	wyspy i chodniki przy obiekcie
▨	chodniki na obiekcie nawierzchnia żywiczna
▨	pierścienie najazdowe oraz pas przejazdowy dla pojazdów ponadnormatywnych
▨	ścieżki rowerowe
▨	pobocza gruntowe
✕	drzewa do wycinki
✿	nasadzenie drzew

URZĄDZENIA WODNO-KANALIZACYJNE

○ WP 1P rz. 80,31	proj. studzienka wpustowa
—	proj. sieć kanalizacji deszczowej
─○─	proj. studnia kanalizacyjna
─◎─	proj. osadnik
─⊏	proj. wylot kanału

URZĄDZENIA MELIORACYJNE

- - -	proj. sieć drenarska
-○-	proj. studnia drenarska
▦	**regulacja lub przełożenie rowów melioracyjnych**

km: 5+200 - 6+100

BIURO PROJEKTÓW TRASA sp. z o.o.
ul. Janusza Zeylanda 1/7
60-808 Poznań
tel. 618 436 638
poczta@bptrasa.pl

INWESTOR
Wielkopolski Zarząd Dróg Wojewódzkich w Poznaniu
61-623 Poznań, ul Wilczak 51

Temat : Projekt koncepcyjny budowy obwodnicy Rogoźna w ciągu drogi wojewódzkiej nr 241 Wągrowiec-Rogoźno wraz z uzyskaniem decyzji środowiskowej

Rysunek: Plan sytuacyjny — NR 2.07

STANOWISKO	IMIĘ I NAZWISKO	NR UPRAWNIEŃ I SPECJALNOŚĆ	PODPIS
Projektant	mgr inż. Aneta Słowik	WKP/0236/POOD/06	Słowik
Projektant	mgr inż. Marcin Kubacki	WKP/0112/POOD/11	Kubacki
Opracowujący	inż. Konrad Żabierek	——	
Opracowujący	inż. Dawid Kasprzyk	——	
Opracowująca	inż. Katarzyna Koźmińska	——	
Sprawdzający	mgr inż. Marek Myszkowski	498/PW/94	

BRANŻA	STADIUM	DATA OPRACOWANIA	NR UMOWY	SKALA
Drogowa	KONCEPCJA	2019	226/14.WZP/16 z dnia 04.04.2016r.	1:500